

V

BOJÁR














KÁVÁSKÚT FELÉ

KARIKÁS

KÁVÁSKUTI

Gip

Jelmagyarázat

-  Tervezési terület
-  Országos Ökológiai Hálózat Pufferterülete
-  Régészeti lelőhely
-  Parti sáv
-  Szintbeni csomópont -tervezett
-  Külterületi fő dűlőút
-  Főút és mellékút védőtávolság
- Térségi szerkezeti elemek**
-  Jó termőhelyi adottságú szántók övezete
-  Kiváló termőhelyi adottságú szántók övezete
- Területfelhasználás**
-  Gip - Ipari gazdasági (egyéb ipari) terület
-  V - Vízgazdálkodási terület
-  Má - Általános mezőgazdasági terület
-  Köu - Közúti közlekedési terület

" KÉSZÜLT AZ ÁLLAMI ALAPADATOK FELHASZNÁLÁSÁVAL "		
T4 TERV TISZÁNTÚLI TERÜLETERVEZŐ IRODA BT 4029 DEBRECEN LÓRÁNTFFY UTCA 25. TEL: 20-384-3850		
megrendelő: PÜSPÖKLADÁNY VÁROS ÖNKORMÁNYZATA 4150 PÜSPÖKLADÁNY, BOCSKAI UTCA 2.	dátum: 2022.09	Tm-1T
terv: PÜSPÖKLADÁNY VÁROS TELEPÜLÉSRENDEZÉSI TERVE	M 1:4000	
rajz: TELEPÜLÉSSZERKEZETI TERV		
felelős tervező: Kőszeghy Ábel TT 09 0655		

DEBRECENI ÚT MELLETTI

Má

Gip

100m

VT