


Jelmagyarázat

 Tervezési terület határa

Alaptérképi elemek





 Közigazgatási terület határa

 Belterület határa


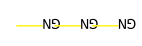



Területfelhasználási módok

-  Eg - Erdő - gazdasági
-  GKSZ - Gazdasági - kereskedelmi, szolgáltatás
-  PI, SP - Különleges
-  FL - Lakó - falusias
-  KL - Lakó - kisvárosias
-  TV - Vegyes - településközpont
-  M - Mezőgazdasági általános
-  VT - Vízgazdálkodási
-  Z - Zöldterület
-  K - Közlekedési









Természetvédelem

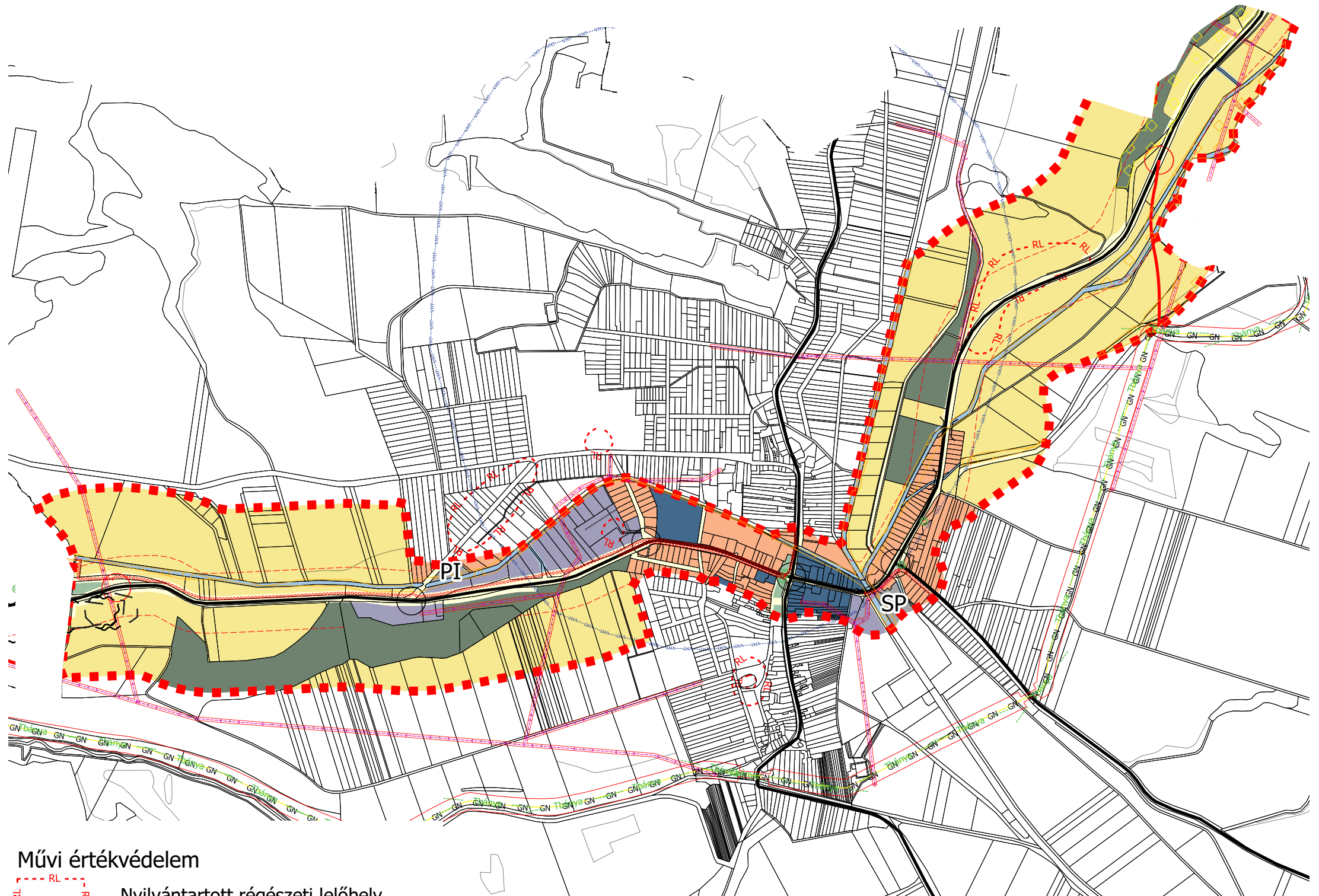
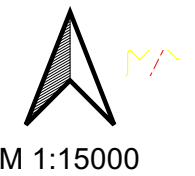
-  Ökológiai hálózat ökológiai folyosója
-  Ökológiai hálózat pufferterülete
-  Egyedi tájértékek
-  Tájképvédelmi terület (teljes közigazgatási terület)

Közművek

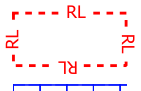
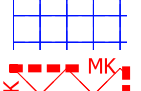

-  Távfűtés Bányászati hírközlési kábel
-  Nagynyomású gázvezeték
-  Elektromos vezeték - Középfeszültségű
-  Közművek biztonsági övezete
-  Vízminőség-védelmi terület övezete

Közlekedés

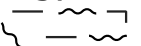
-  Főút - meglévő
-  Főút - tervezett
-  Csomópontok - meglévő
-  Csomópontok - tervezett
-  Műtárgy - meglévő
-  Műtárgy - tervezett
-  Kerékpárút - tervezett
-  Utak védőtávolsága



Művi értékvédelem

-  Nyilvántartott régészeti lelőhely
-  Műemlék telke
-  Műemléki környezet

Egyéb elemek

-  Felszínmozgással érintett terület

" KÉSZÜLT AZ ÁLLAMI ALAPADATOK FELHASZNÁLÁSÁVAL "		
KÖSZEGHYART BT.		
1117 BUDAPEST FEHÉRVÁRI ÚT 31. 3. EM. 24. TEL.: (0620) 384-38-50		
megrendelő: Pétervására Városi Önkormányzat 3250 Pétervására, Szabadság tér 1.	dátum: 2020.10	Tm-1T
terv: PÉTERVÁSÁRA VÁROS TELEPÜLÉSSZERKEZÉSI TERVE		
rajz: 1. MÓDOSÍTÁSI PONT - TELEPÜLÉSSZERKEZETI TERVLAP		
felelős tervező: Kőszeghy Ábel TT-09-0655	településtervező munkatárs: Fűzesi Attila	