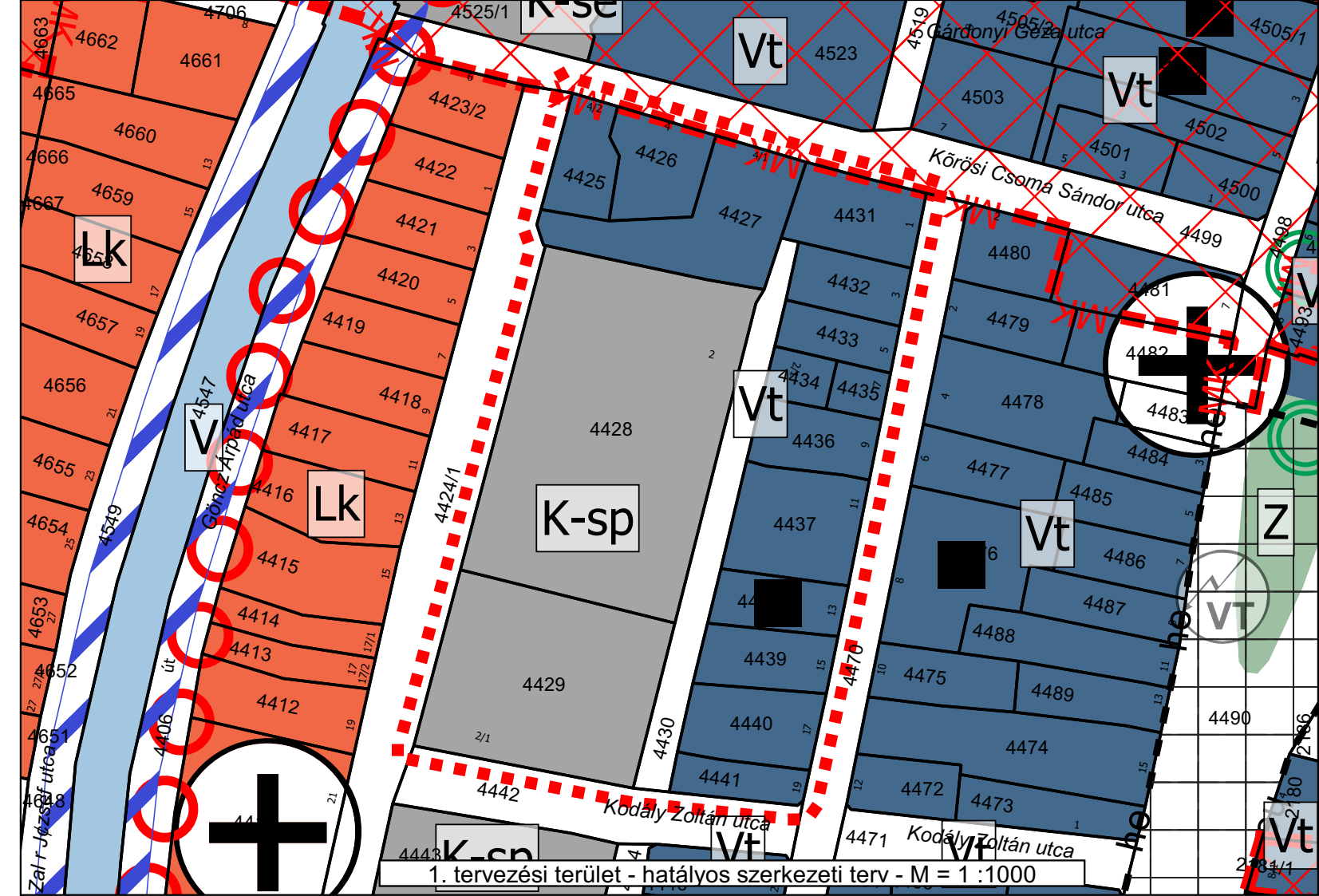
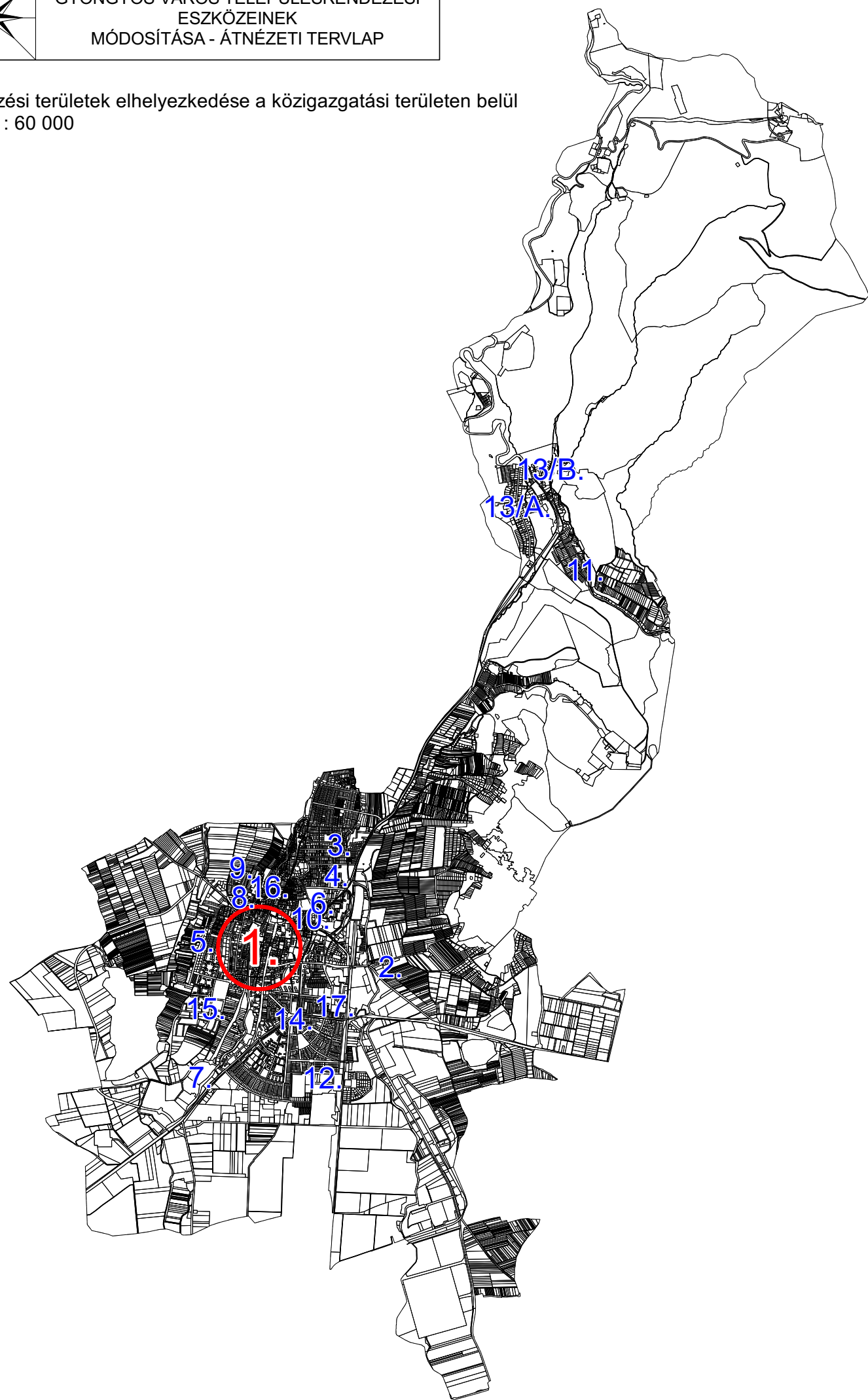
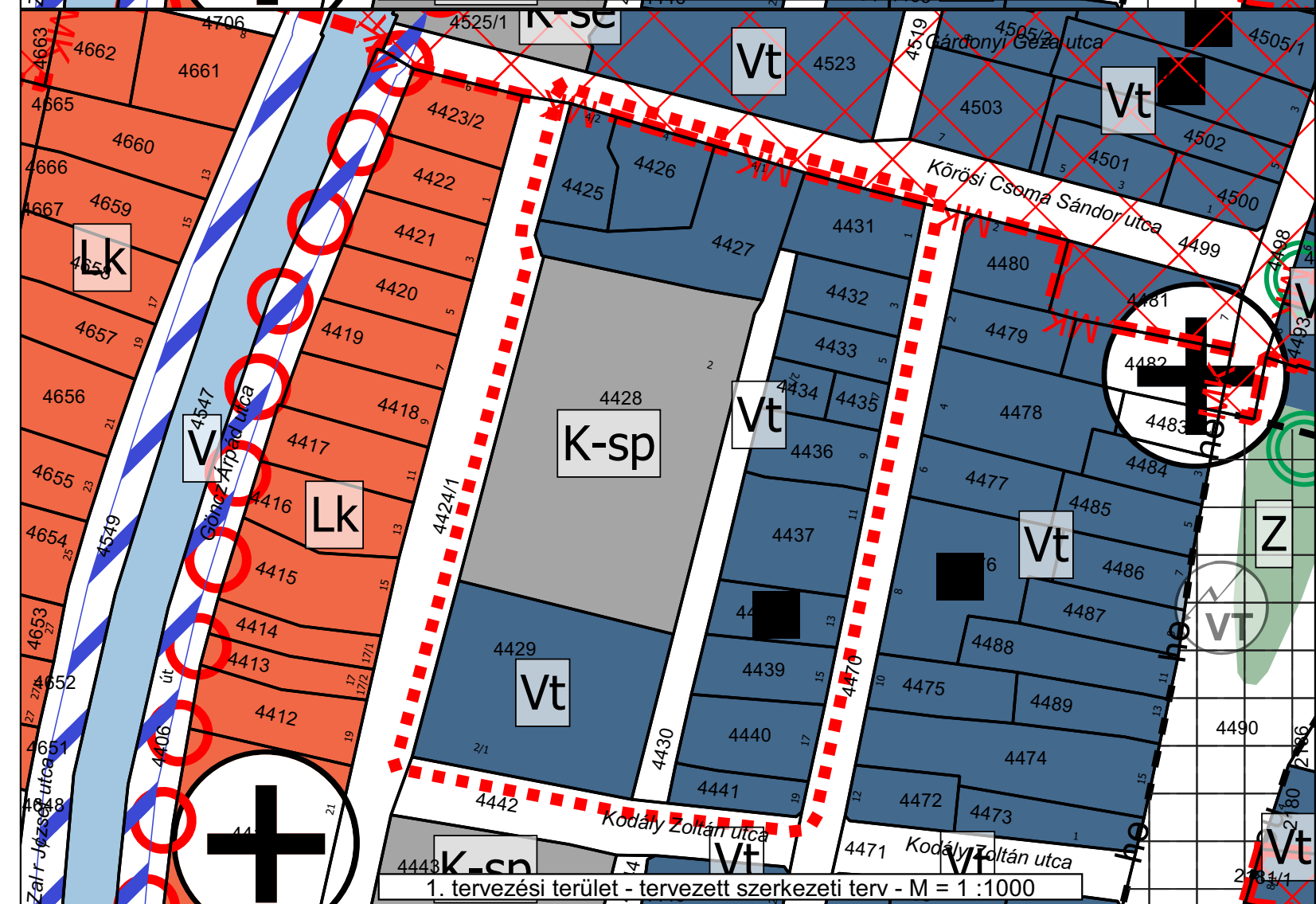


GYÖNGYÖS VÁROS TELEPÜLÉSRENDEZÉSI
ESZKÖZEINEK
MÓDOSÍTÁSA - ÁTNÉZETI TERVLAP

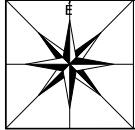
Tervezési területek elhelyezkedése a közigazgatási területen belül
M = 1 : 60 000



1. tervezési terület - hatályos szerkezeti terv - M = 1 : 1000

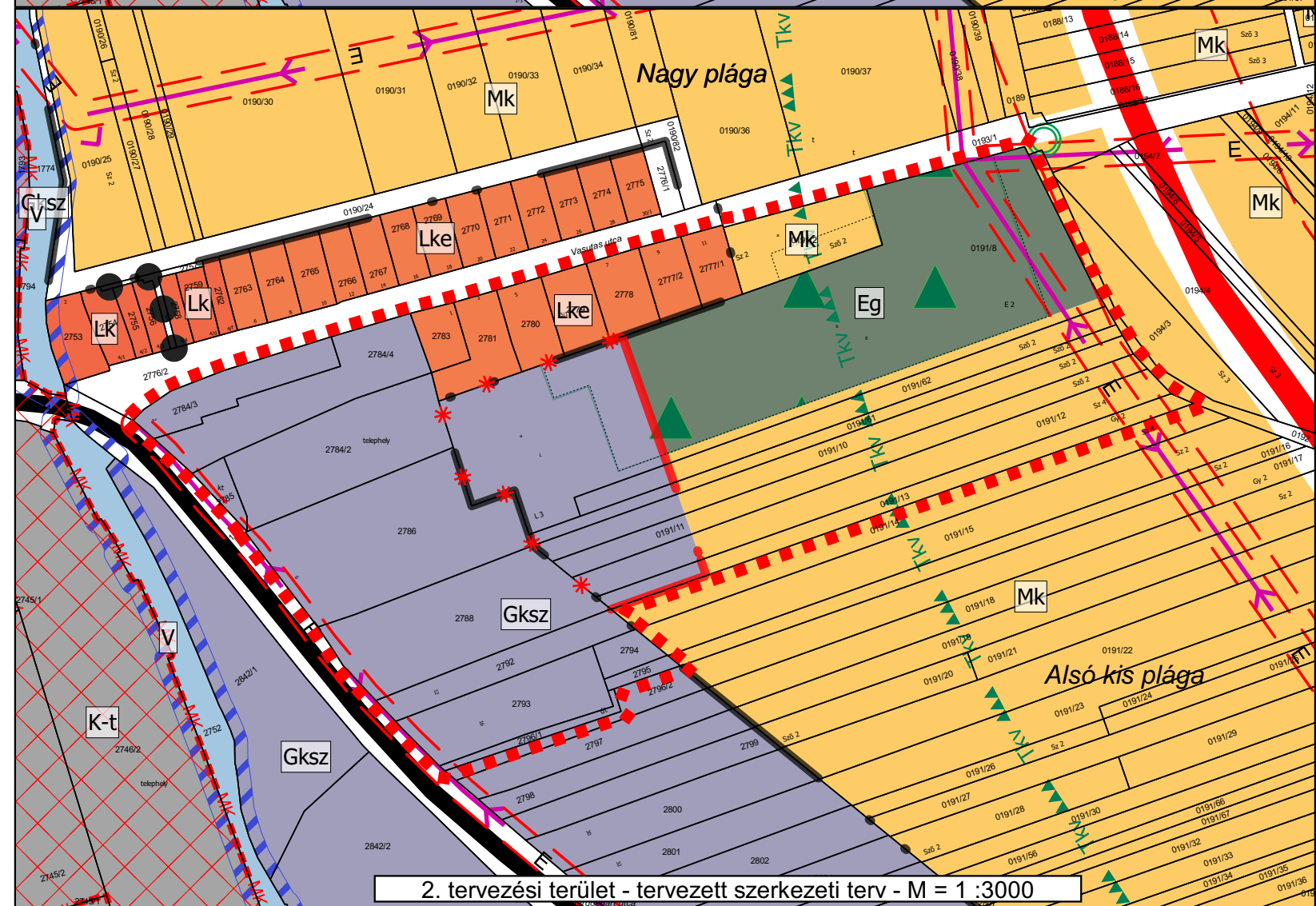
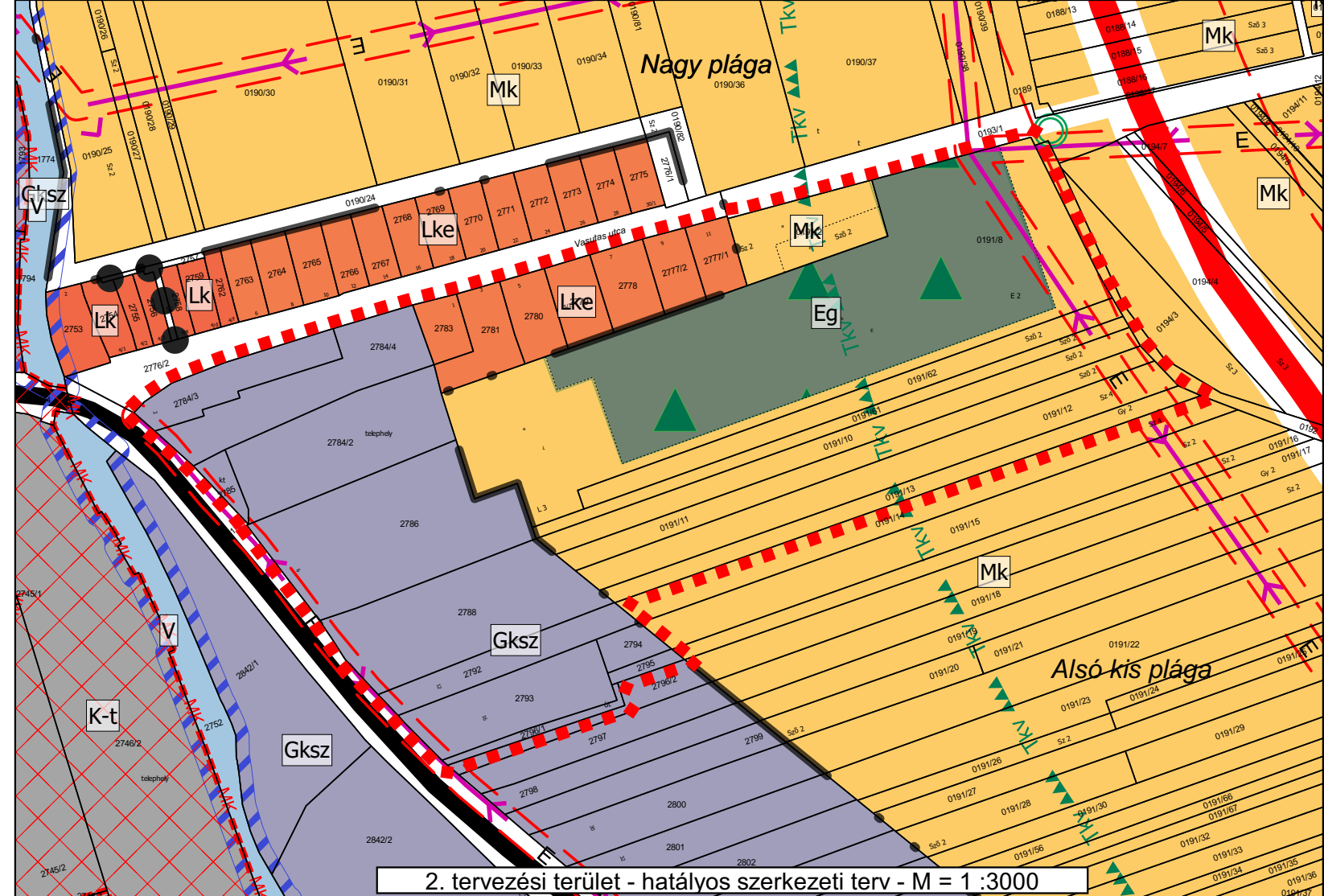
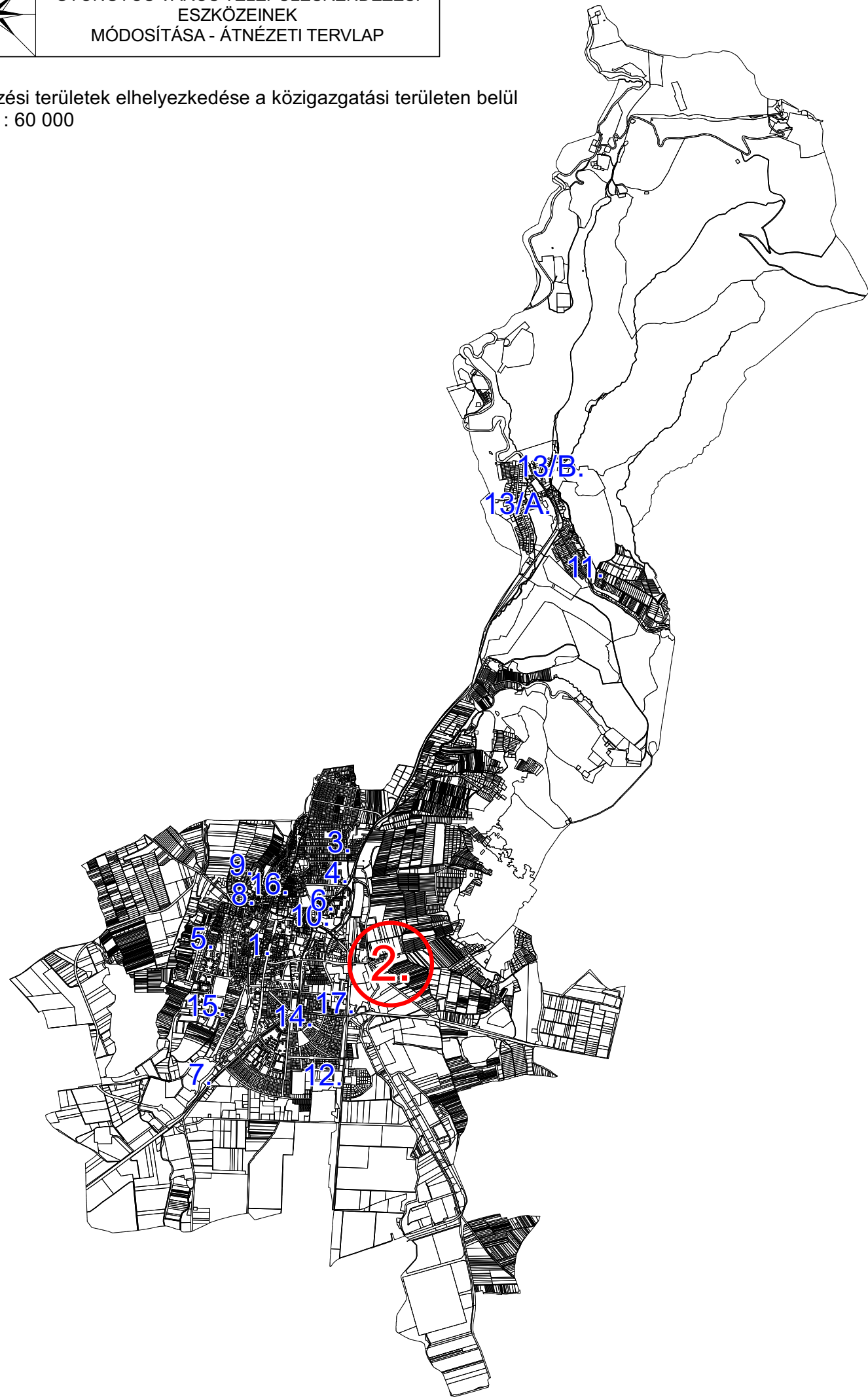


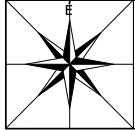
1. tervezési terület - tervezett szerkezeti terv - M = 1 : 1000



GYÖNGYÖS VÁROS TELEPÜLÉSRENDEZÉSI
ESZKÖZEINEK
MÓDOSÍTÁSA - ÁTNÉZETI TERVLAP

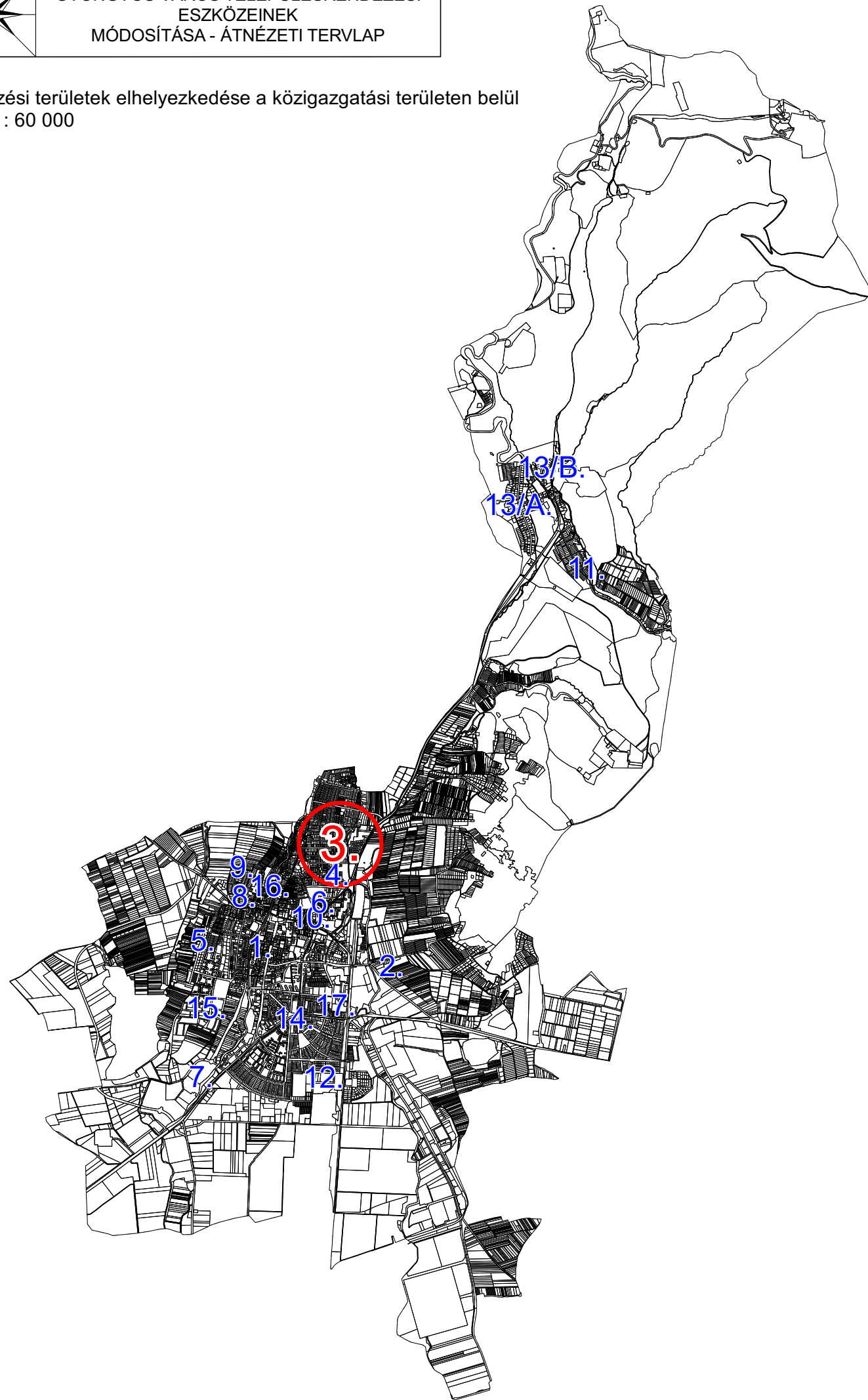
Tervezési területek elhelyezkedése a közigazgatási területen belül
M = 1 : 60 000

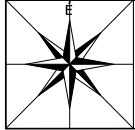




GYÖNGYÖS VÁROS TELEPÜLÉSRENDEZÉSI
ESZKÖZEINEK
MÓDOSÍTÁSA - ÁTNÉZETI TERVLAP

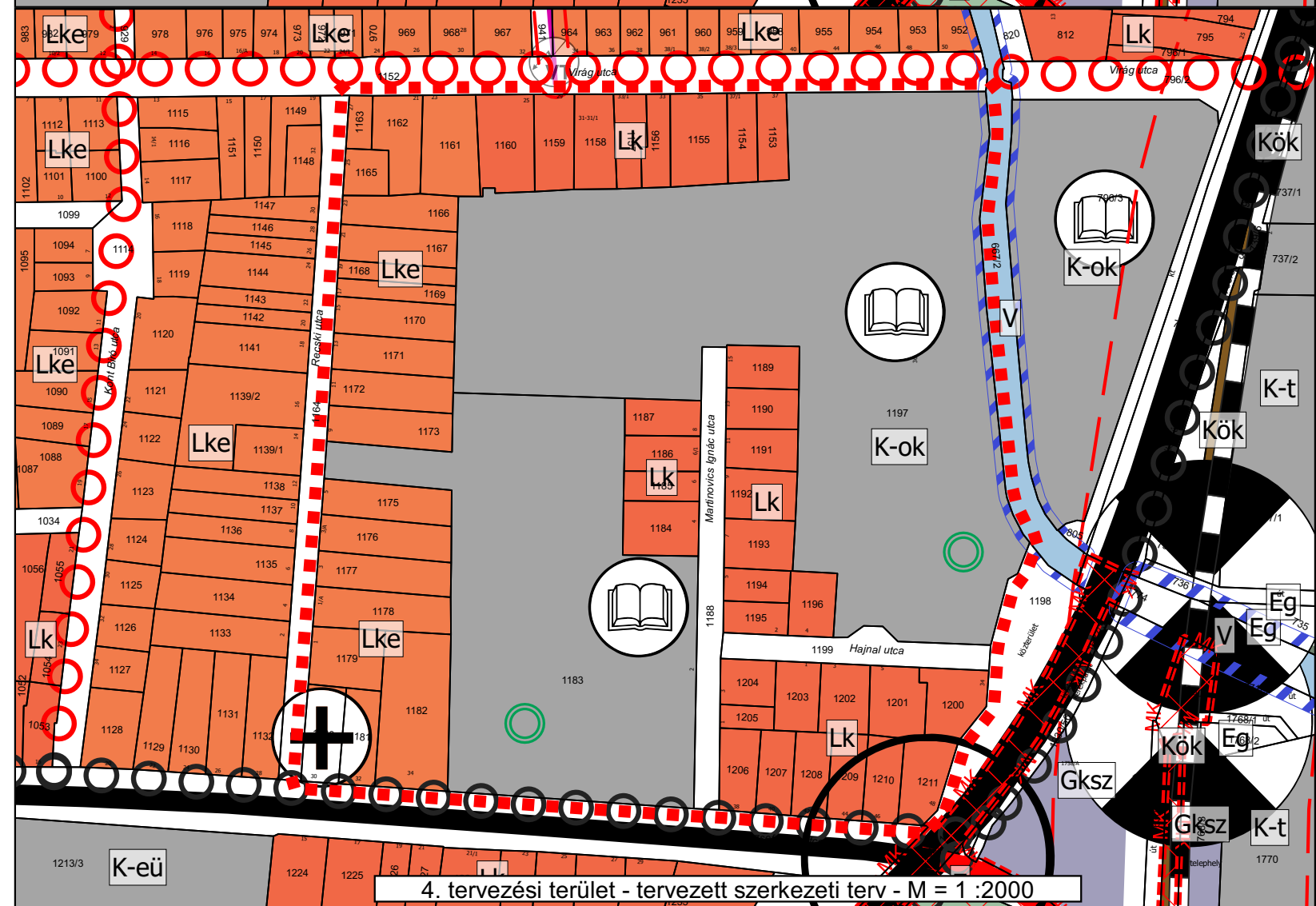
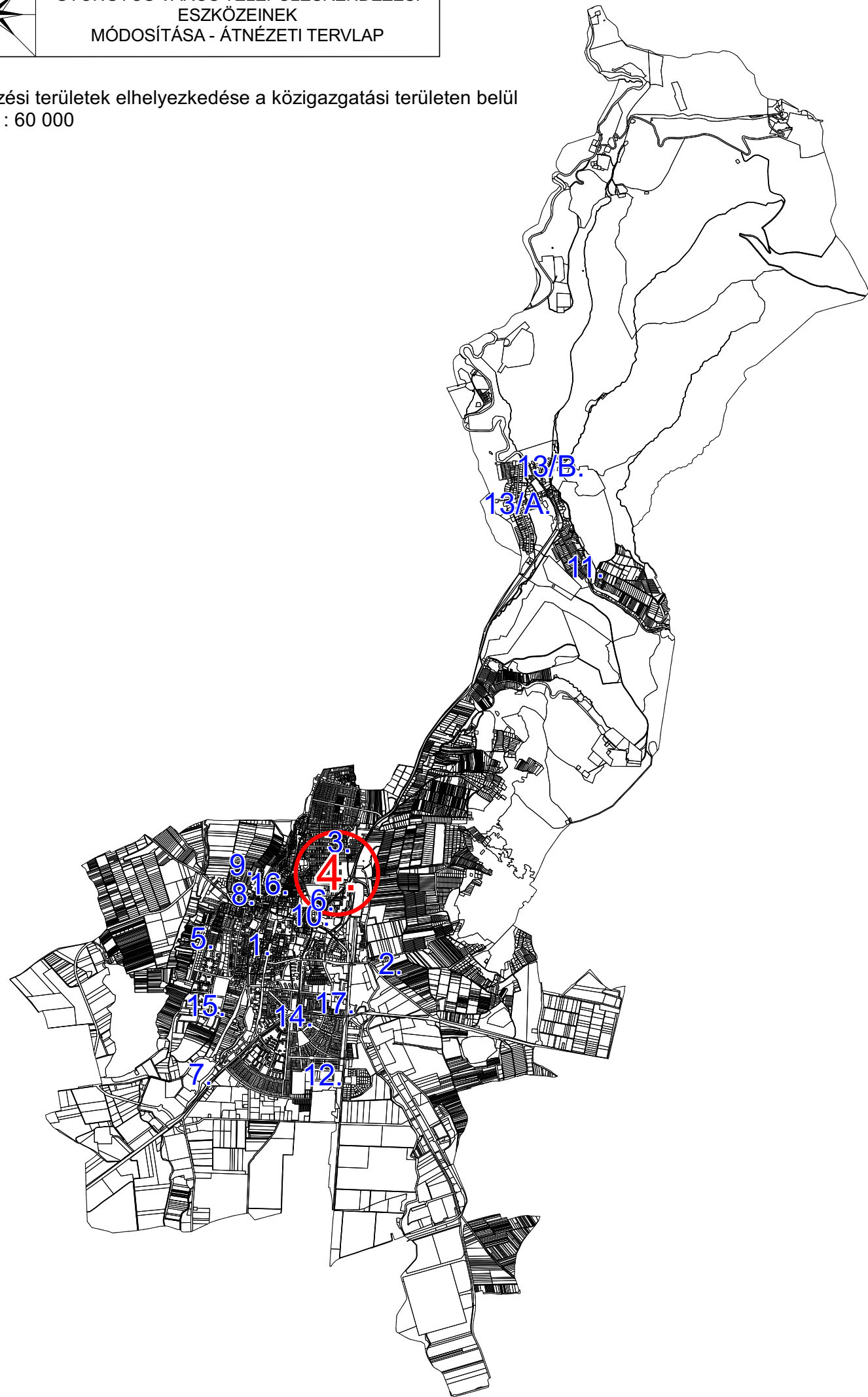
Tervezési területek elhelyezkedése a közigazgatási területen belül
M = 1 : 60 000

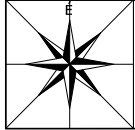




GYÖNGYÖS VÁROS TELEPÜLÉSRENDEZÉSI
ESZKÖZEINEK
MÓDOSÍTÁSA - ÁTNÉZETI TERVLAP

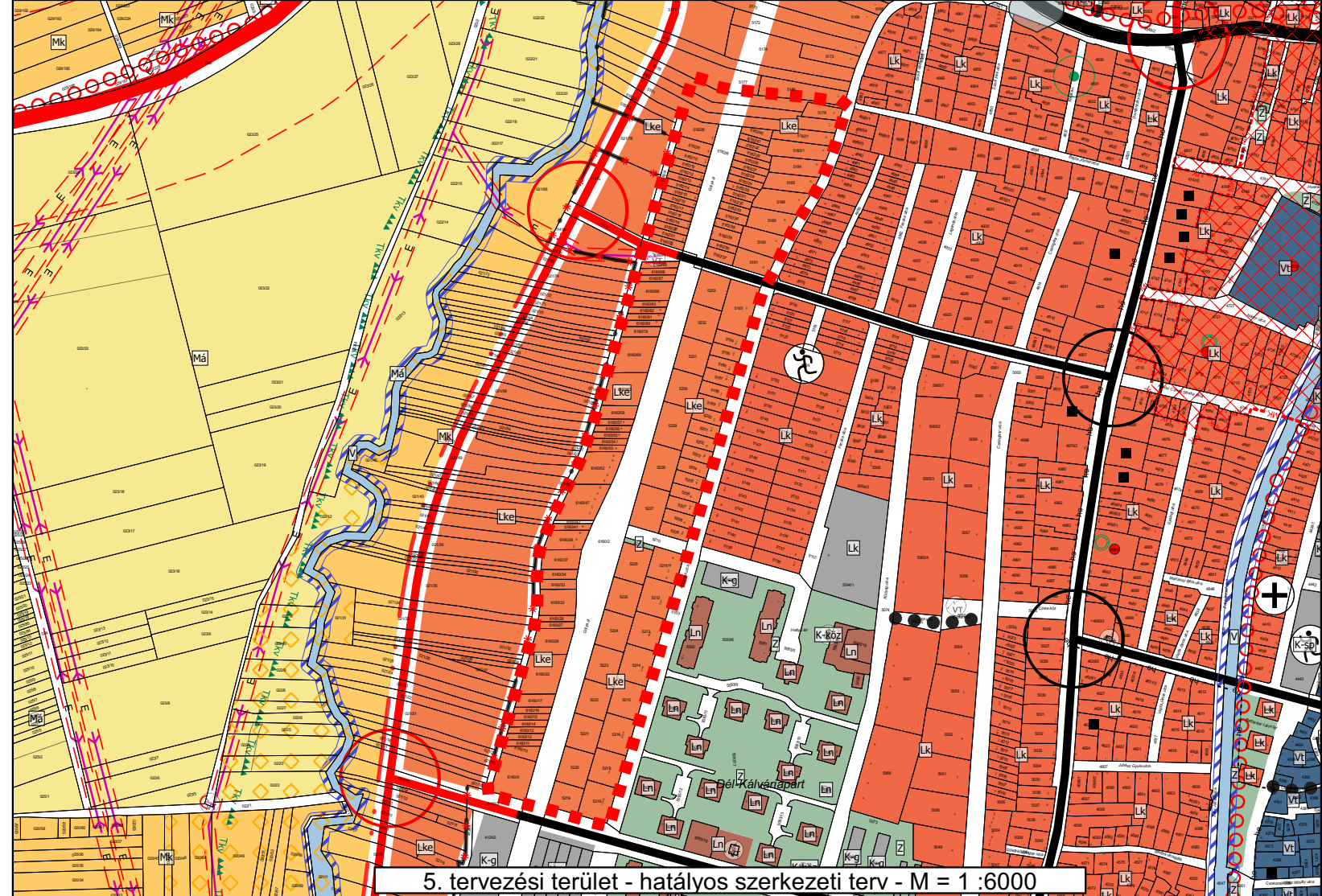
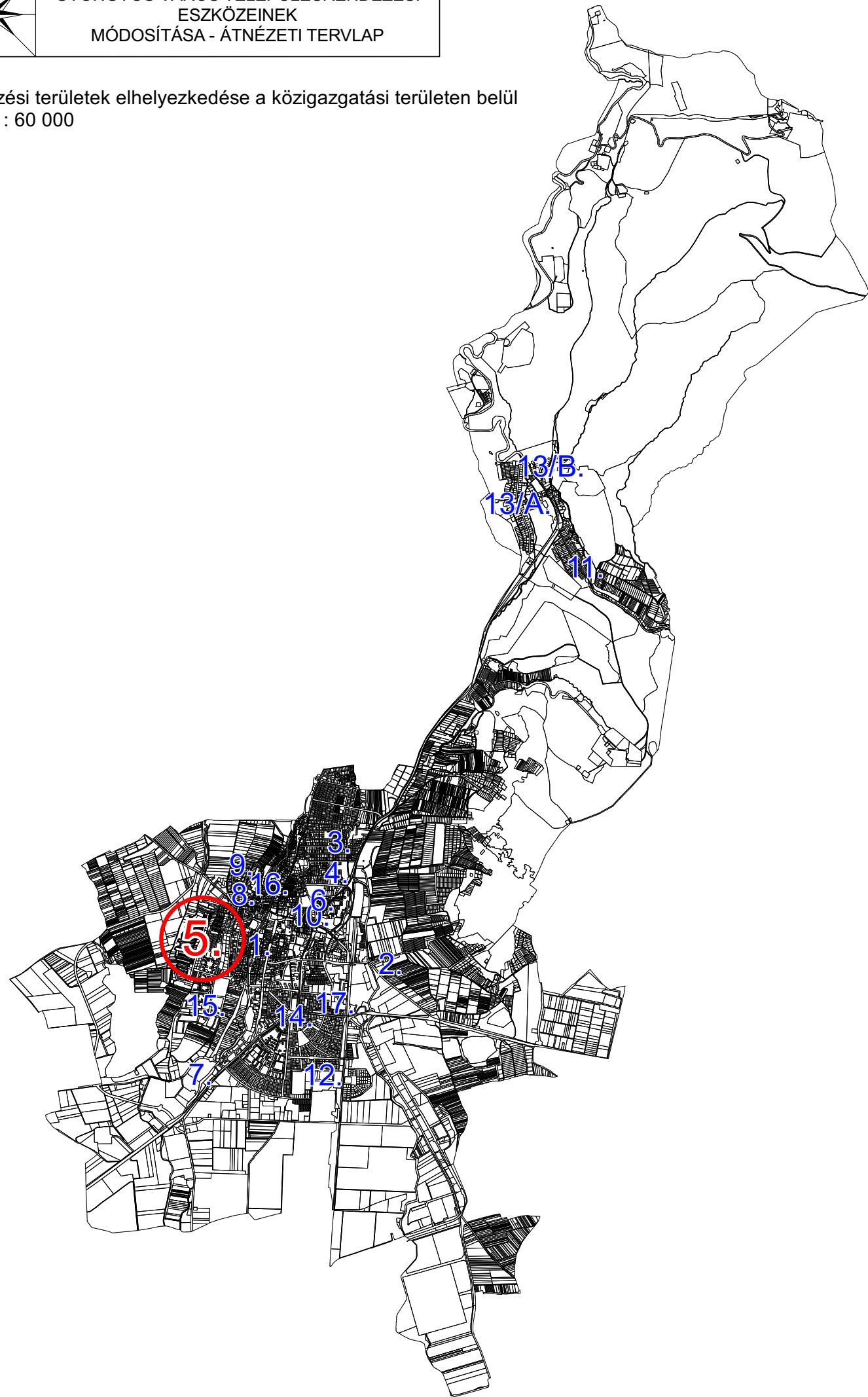
Tervezési területek elhelyezkedése a közigazgatási területen belül
M = 1 : 60 000



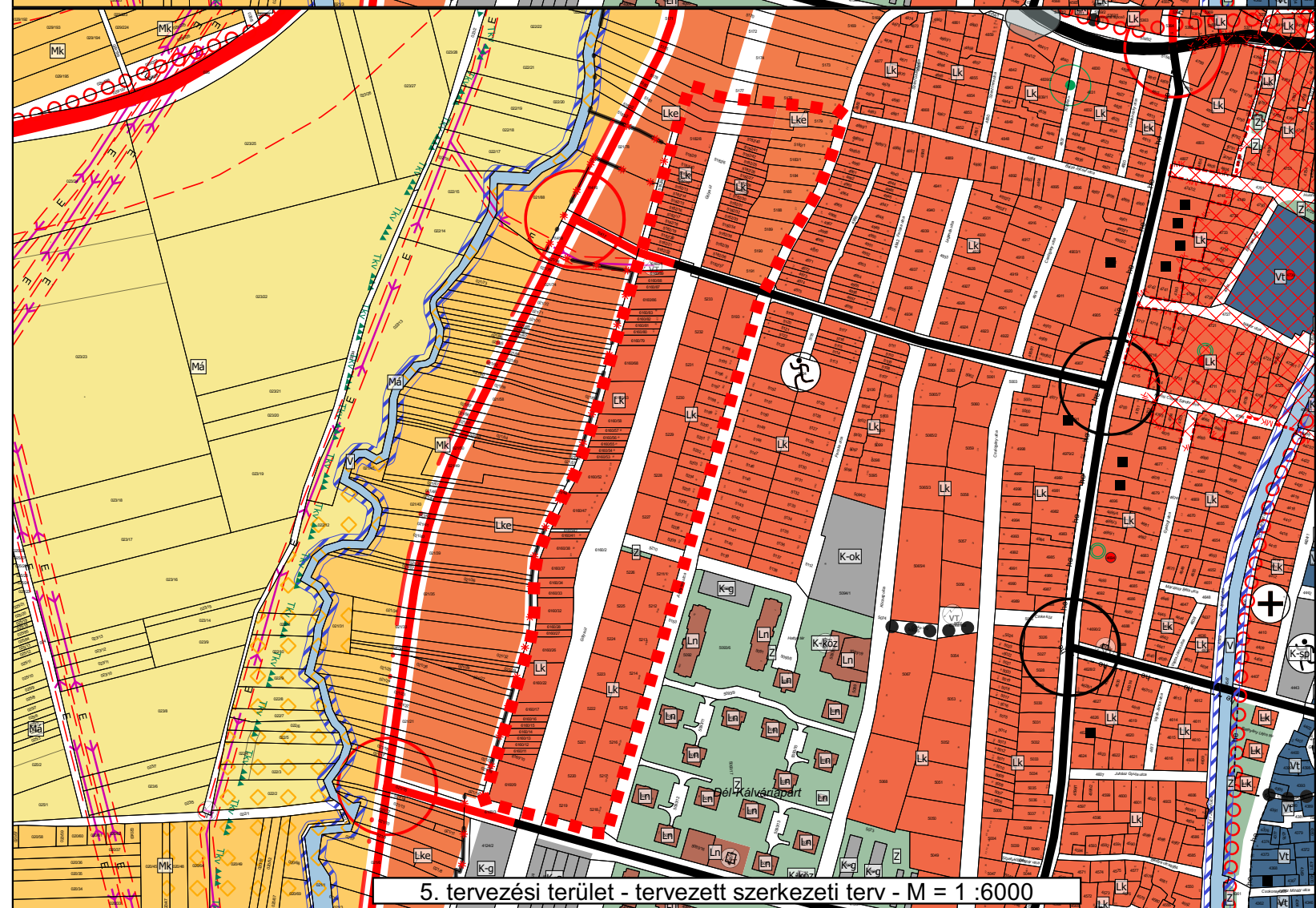


GYÖNGYÖS VÁROS TELEPÜLÉSRENDEZÉSI
ESZKÖZEINEK
MÓDOSÍTÁSA - ÁTNÉZETI TERVLAP

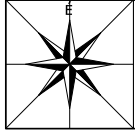
Tervezési területek elhelyezkedése a közigazgatási területen belül
M = 1 : 60 000



5. tervezési terület - hatályos szerkezeti terv - M = 1 : 6000

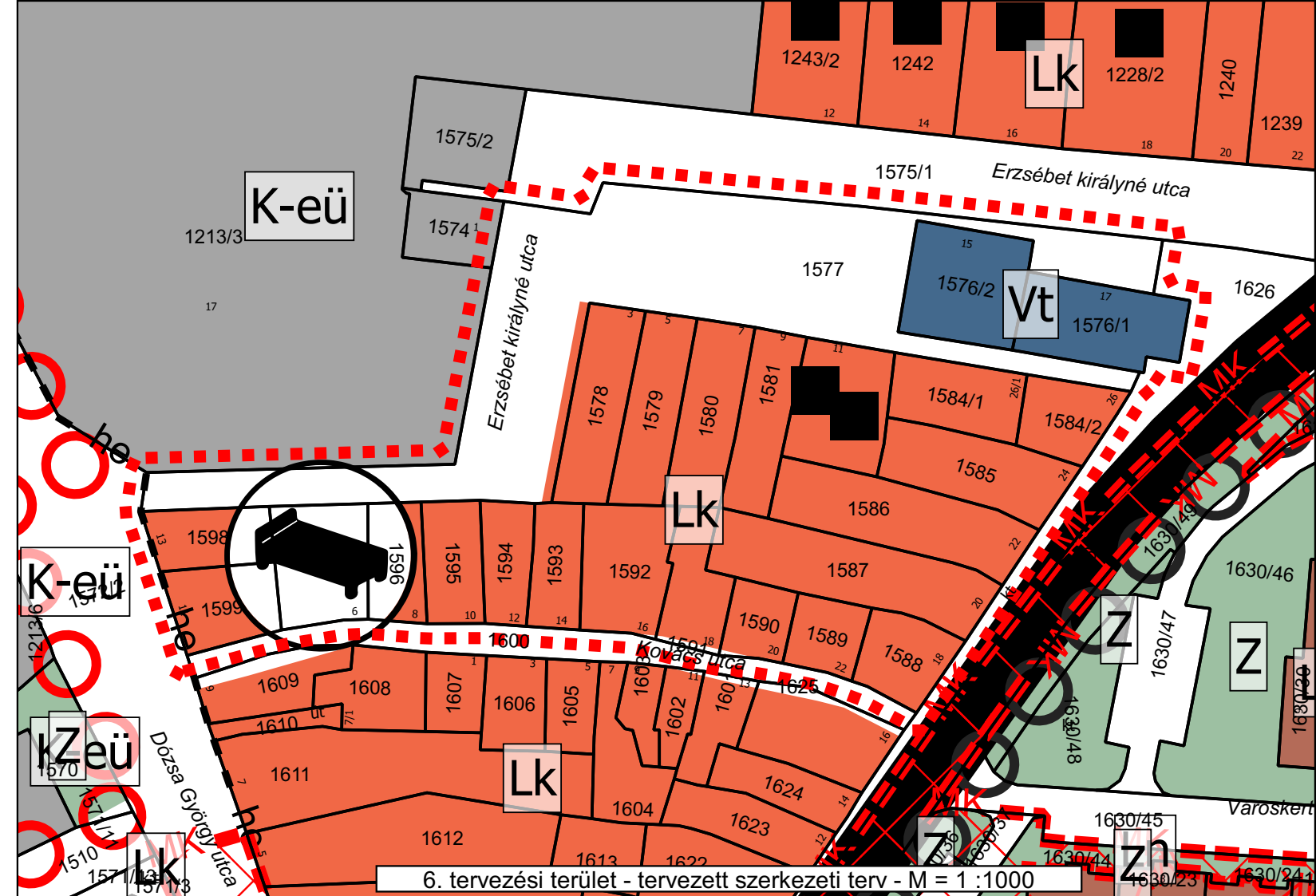
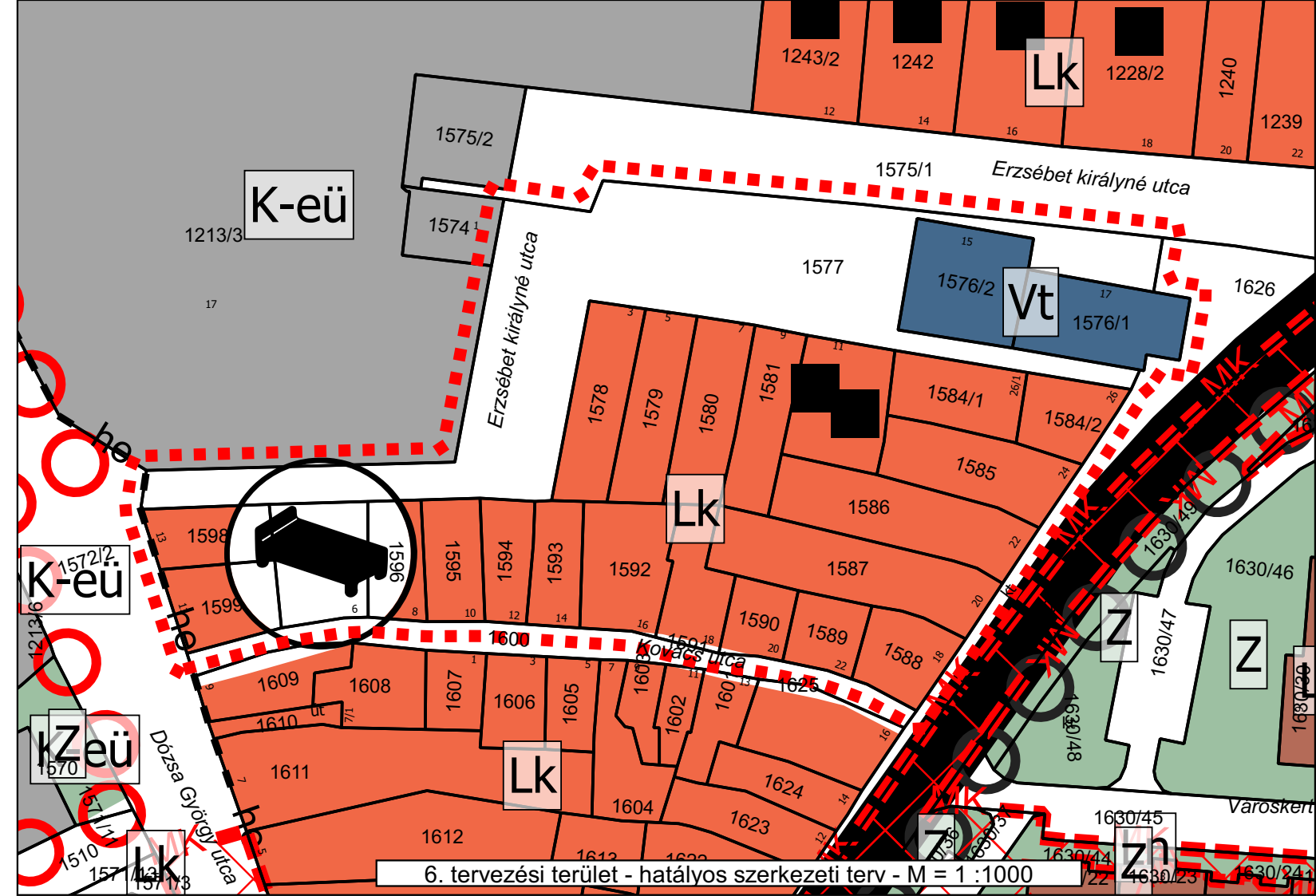
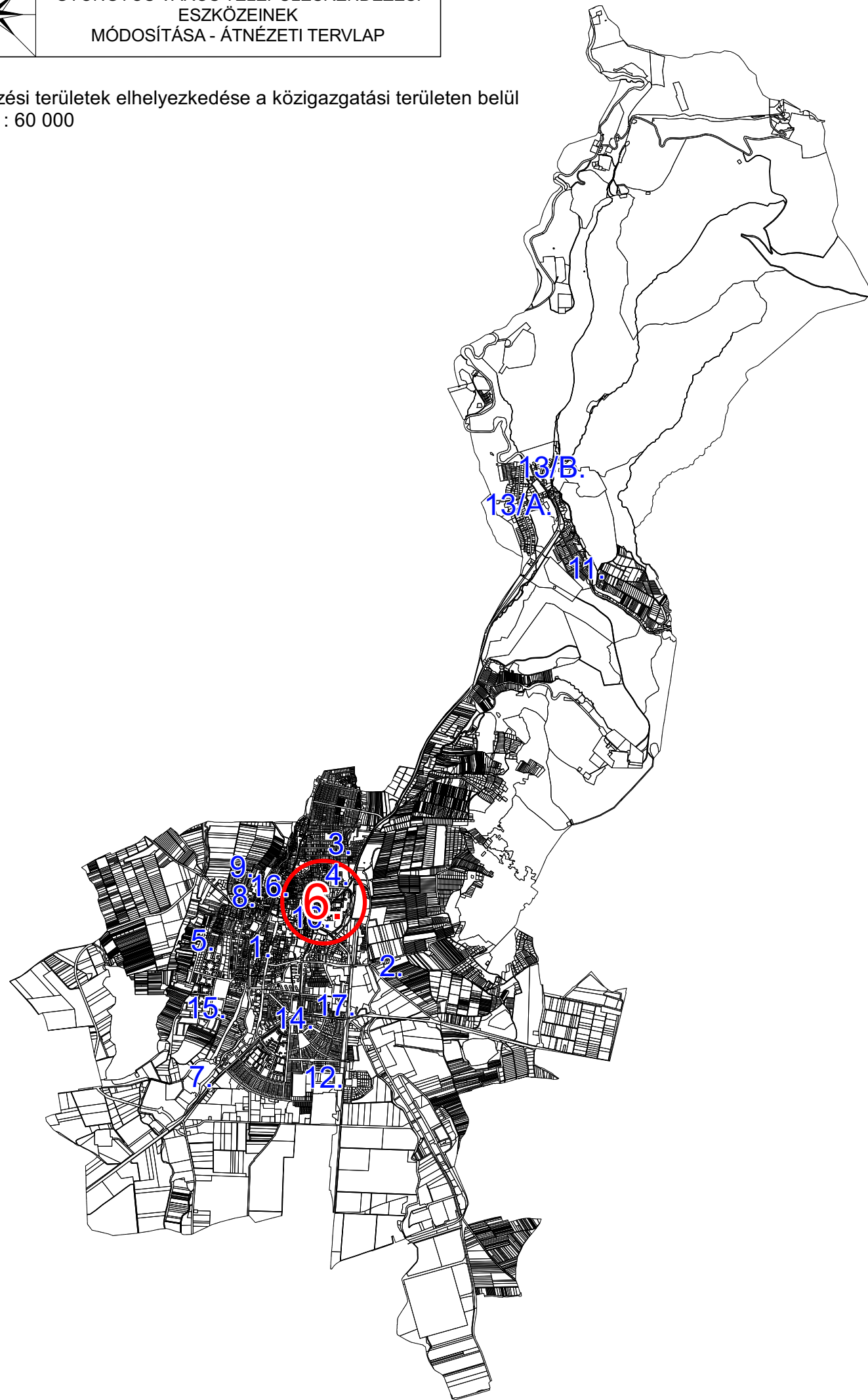


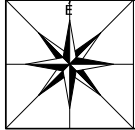
5. tervezési terület - tervezett szerkezeti terv - M = 1 : 6000



GYÖNGYÖS VÁROS TELEPÜLÉSRENDEZÉSI
ESZKÖZEINEK
MÓDOSÍTÁSA - ÁTNÉZETI TERVLAP

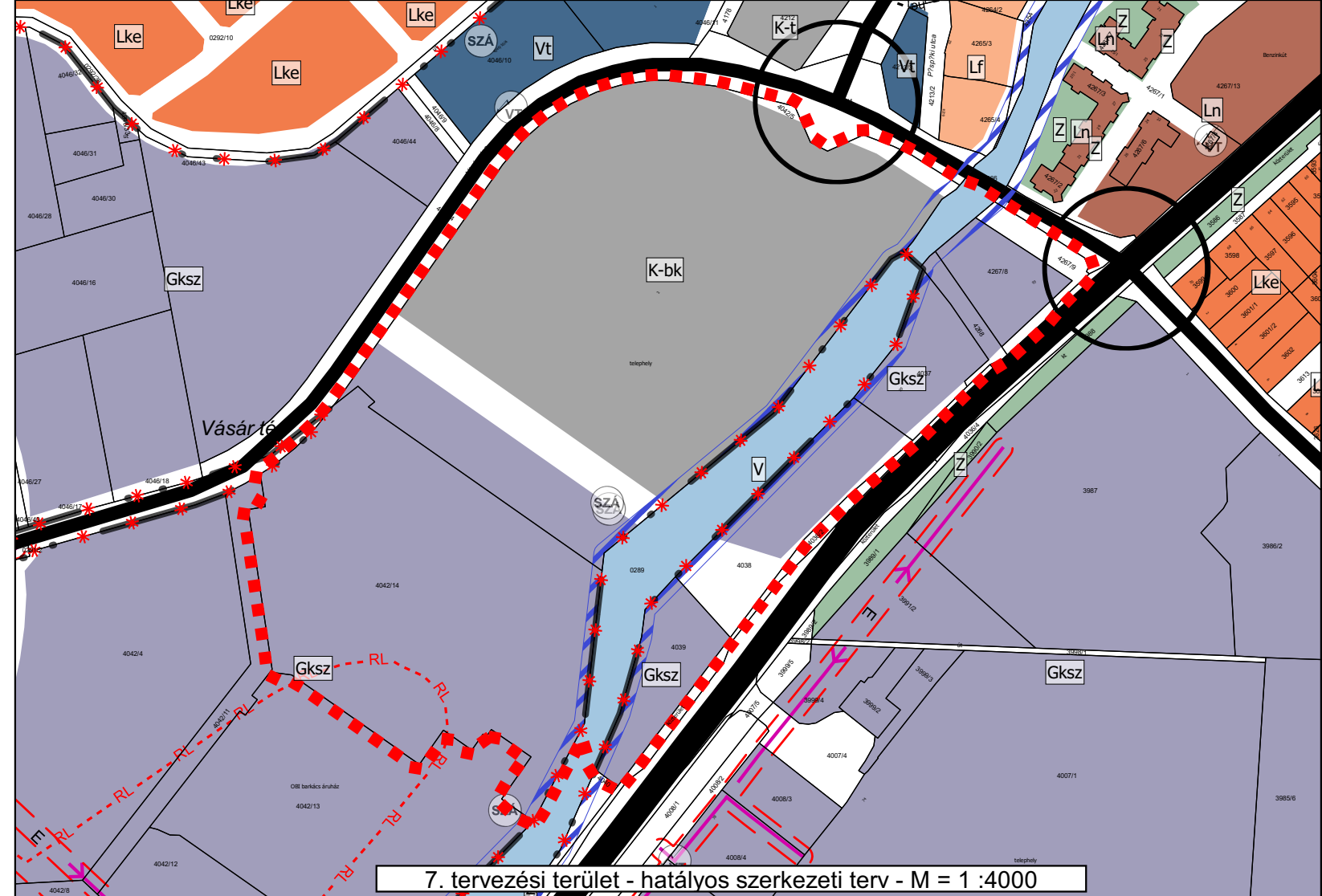
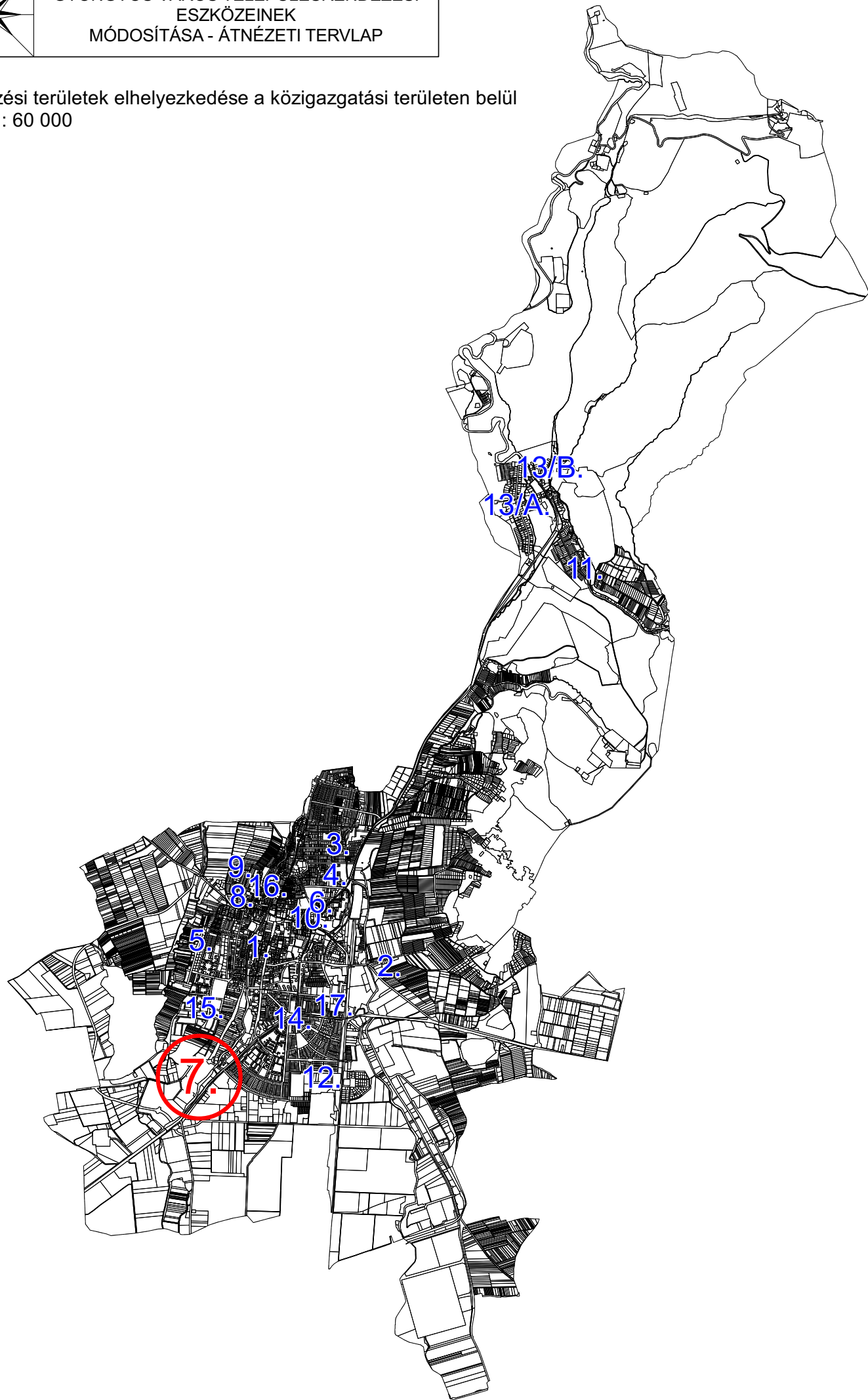
Tervezési területek elhelyezkedése a közigazgatási területen belül
M = 1 : 60 000



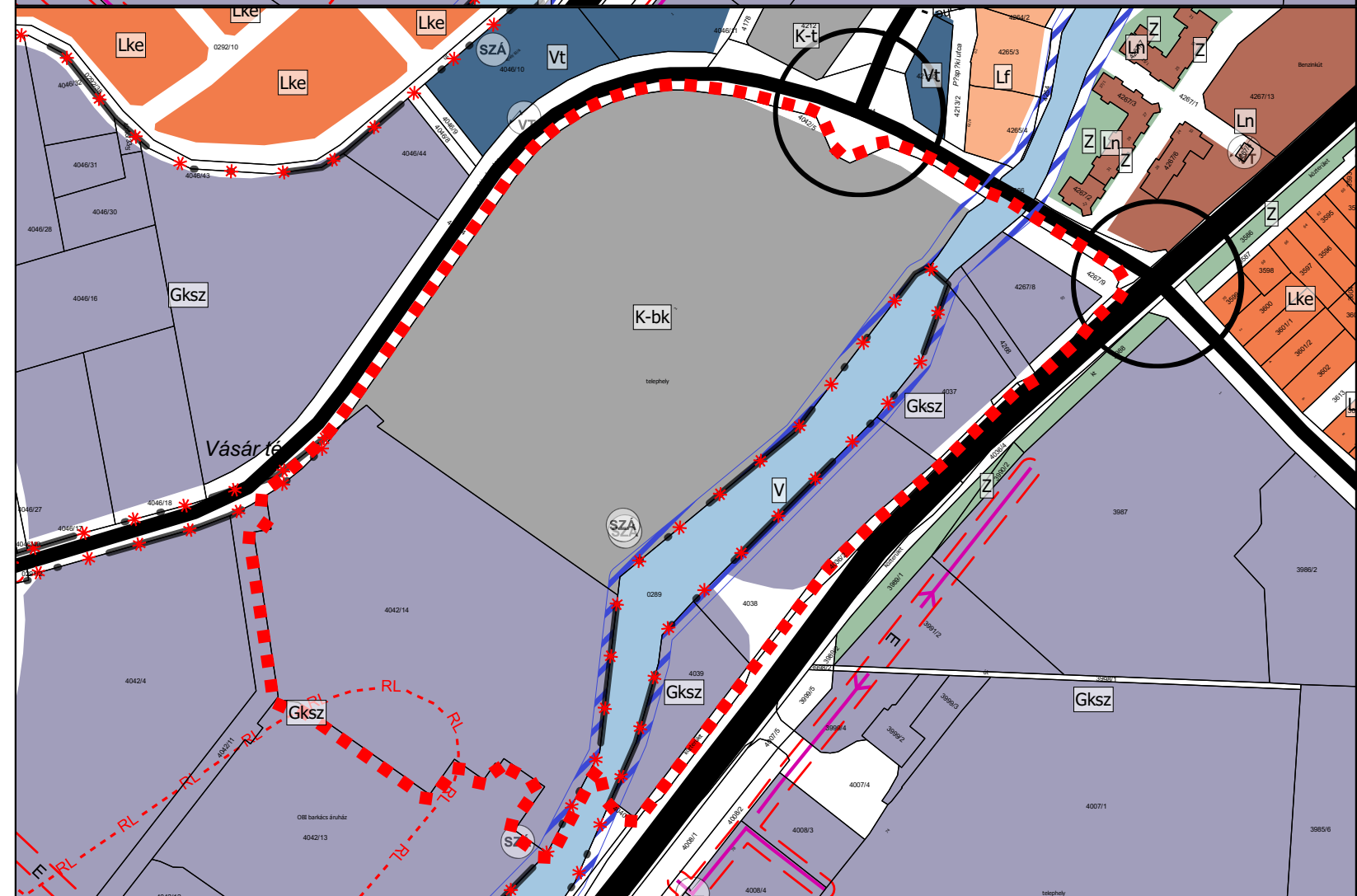


GYÖNGYÖS VÁROS TELEPÜLÉSRENDEZÉSI
ESZKÖZEINEK
MÓDOSÍTÁSA - ÁTNÉZETI TERVLAP

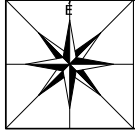
Tervezési területek elhelyezkedése a közigazgatási területen belül
M = 1 : 60 000



7. tervezési terület - hatályos szerkezeti terv - M = 1 : 4000

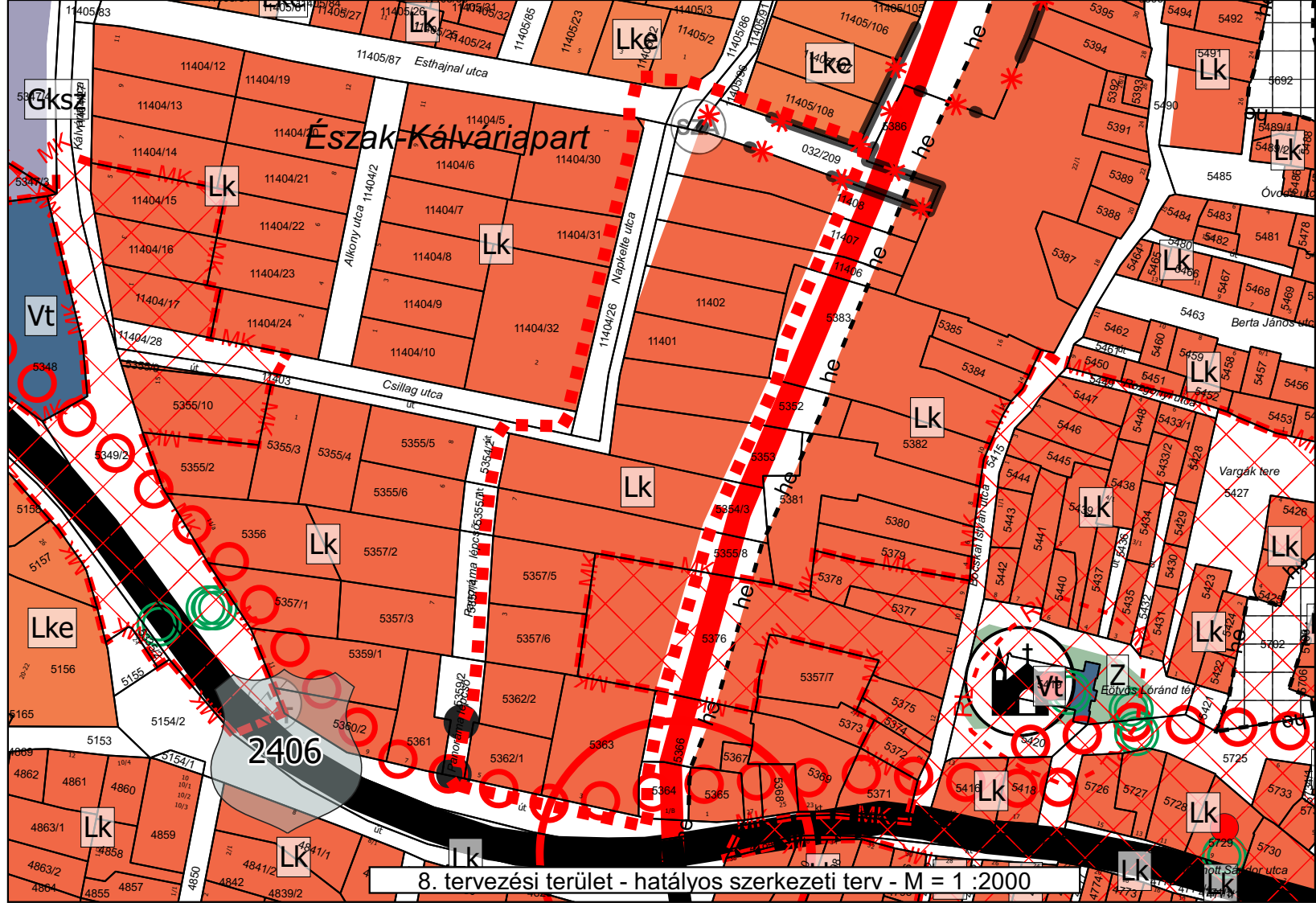
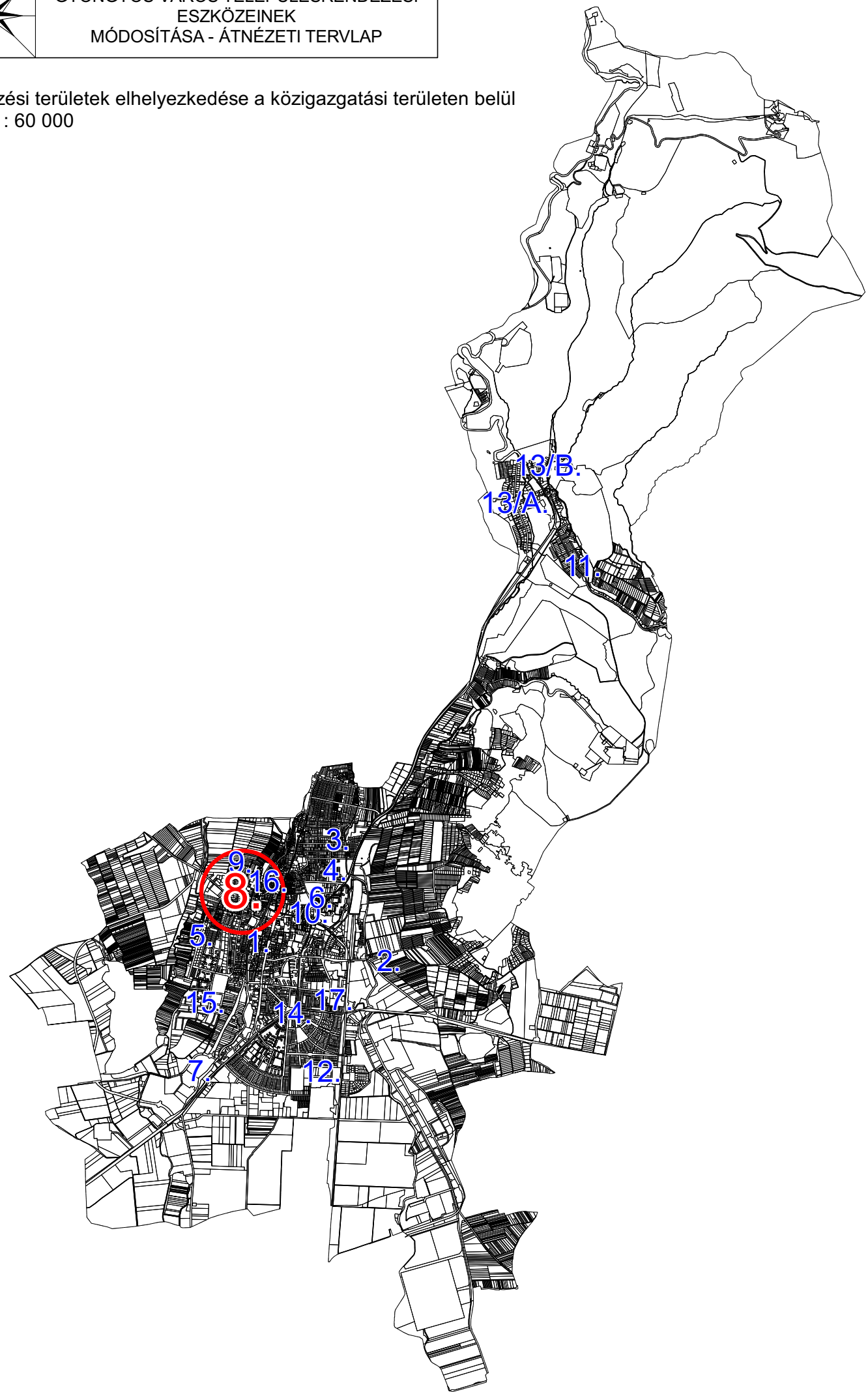


7. tervezési terület - tervezett szerkezeti terv - M = 1 : 4000

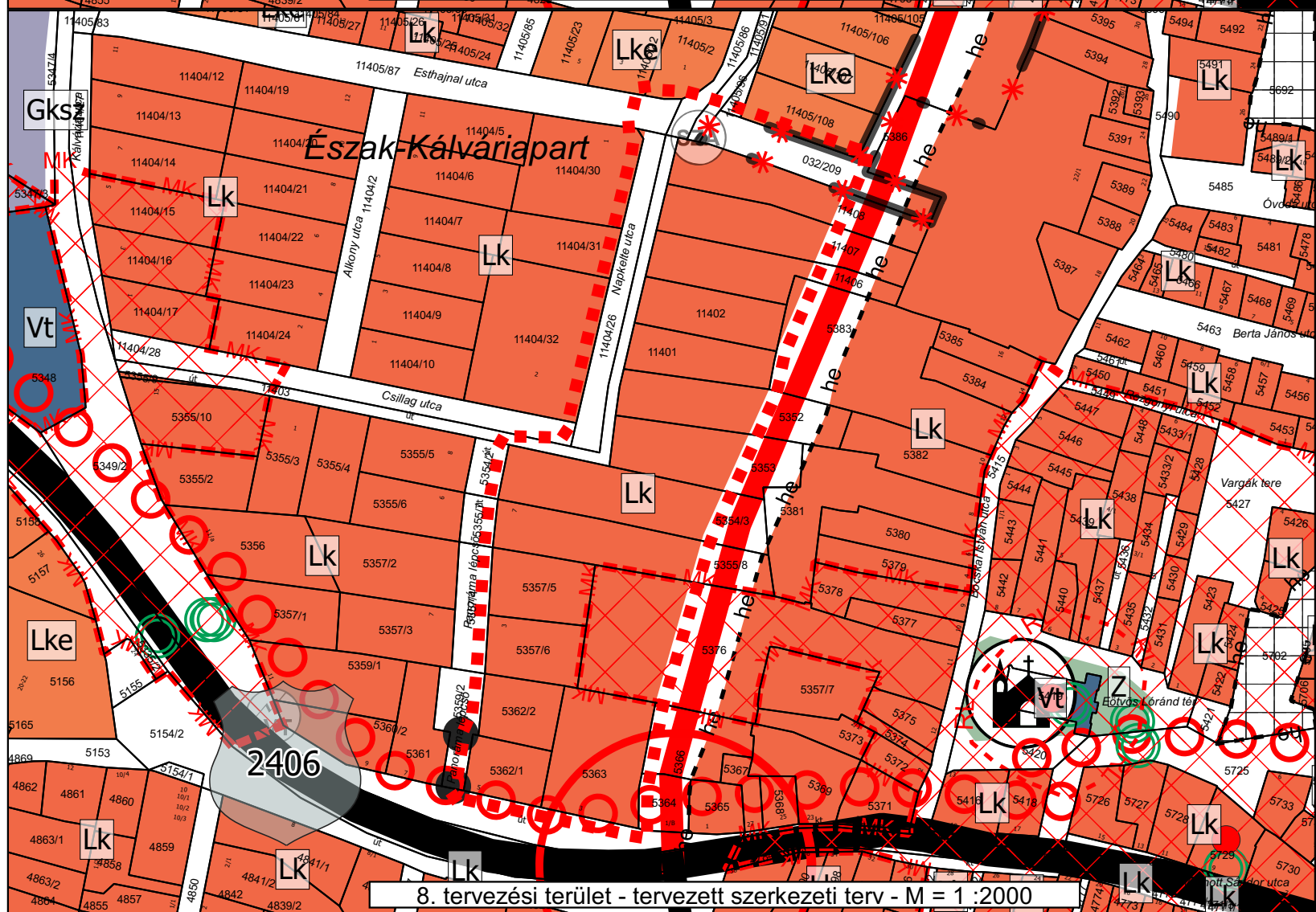


GYÖNGYÖS VÁROS TELEPÜLÉSRENDEZÉSI
ESZKÖZEINEK
MÓDOSÍTÁSA - ÁTNÉZETI TERVLAP

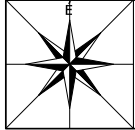
Tervezési területek elhelyezkedése a közigazgatási területen belül
M = 1 : 60 000



8. tervezési terület - hatályos szerkezeti terv - M = 1 : 2000

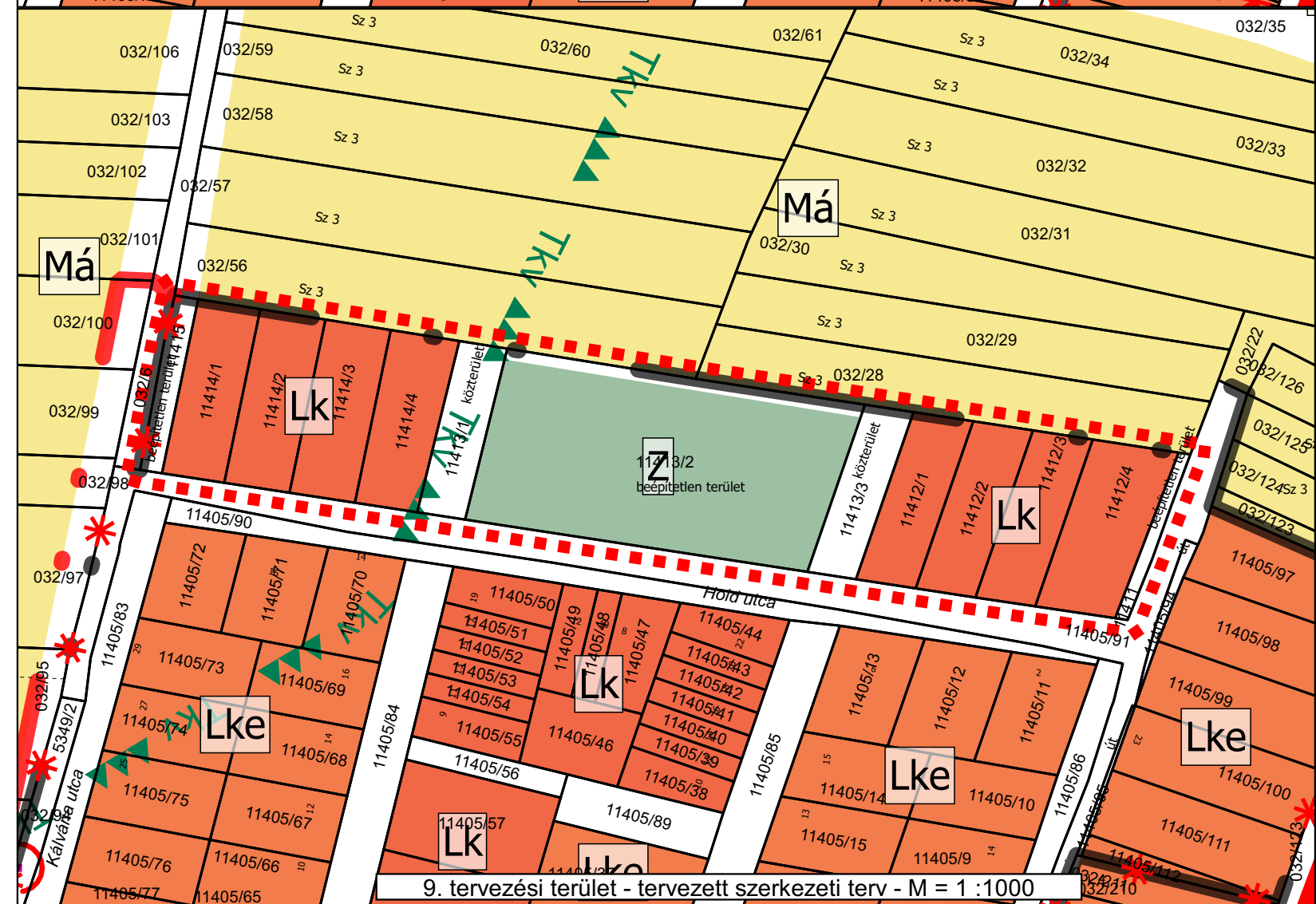
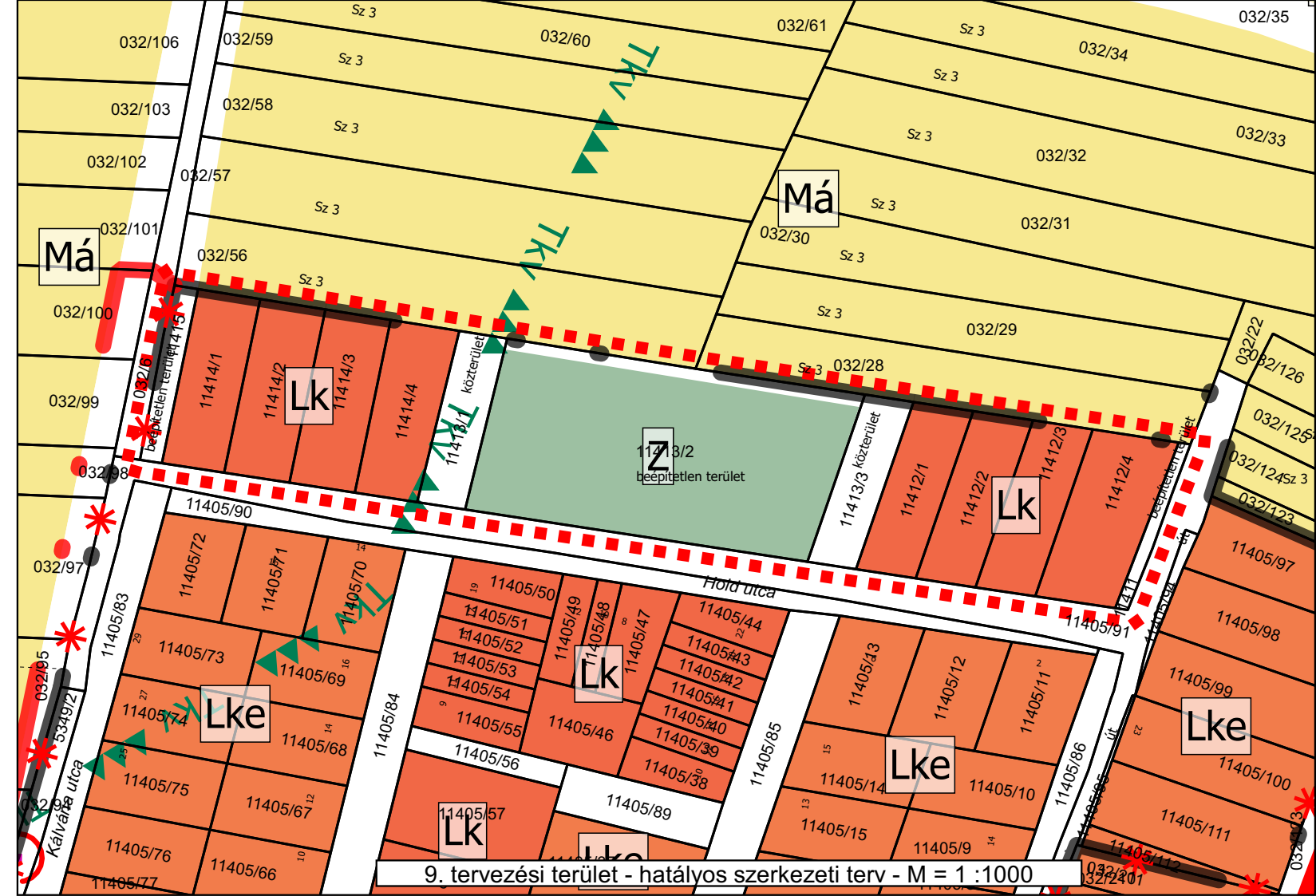
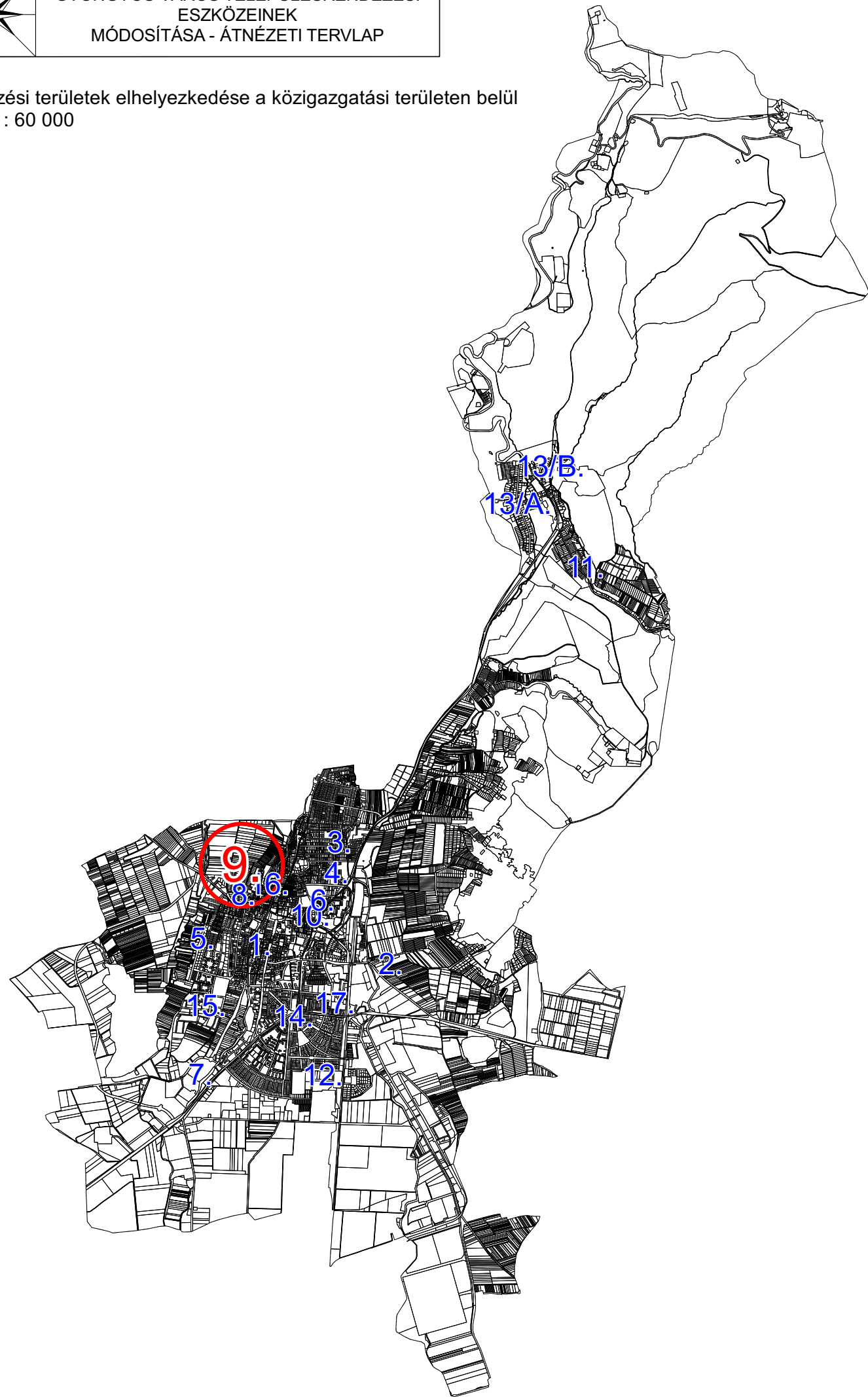


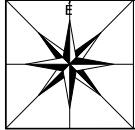
8. tervezési terület - tervezett szerkezeti terv - M = 1 : 2000



GYÖNGYÖS VÁROS TELEPÜLÉSRENDEZÉSI
ESZKÖZEINEK
MÓDOSÍTÁSA - ÁTNÉZETI TERVLAP

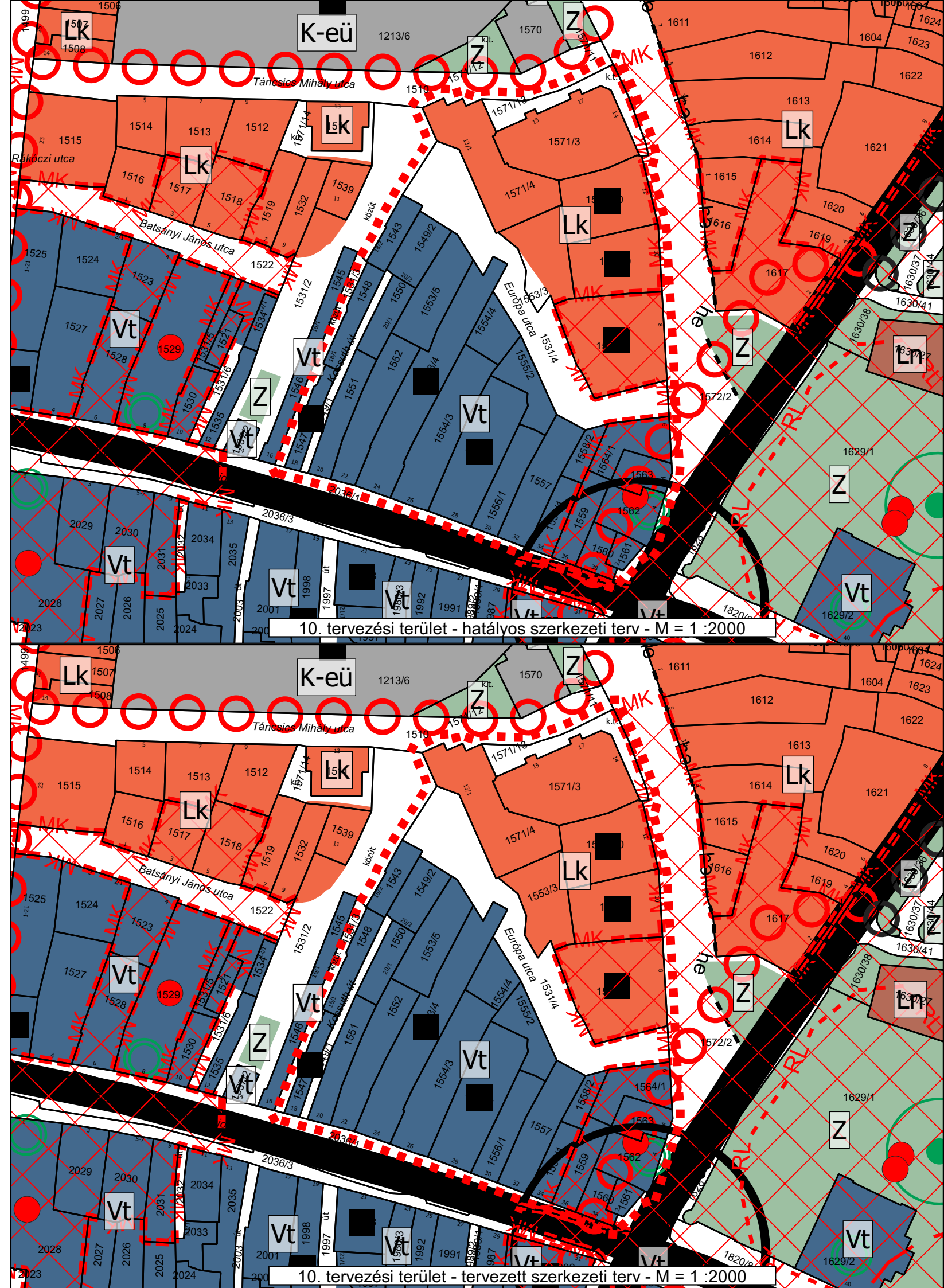
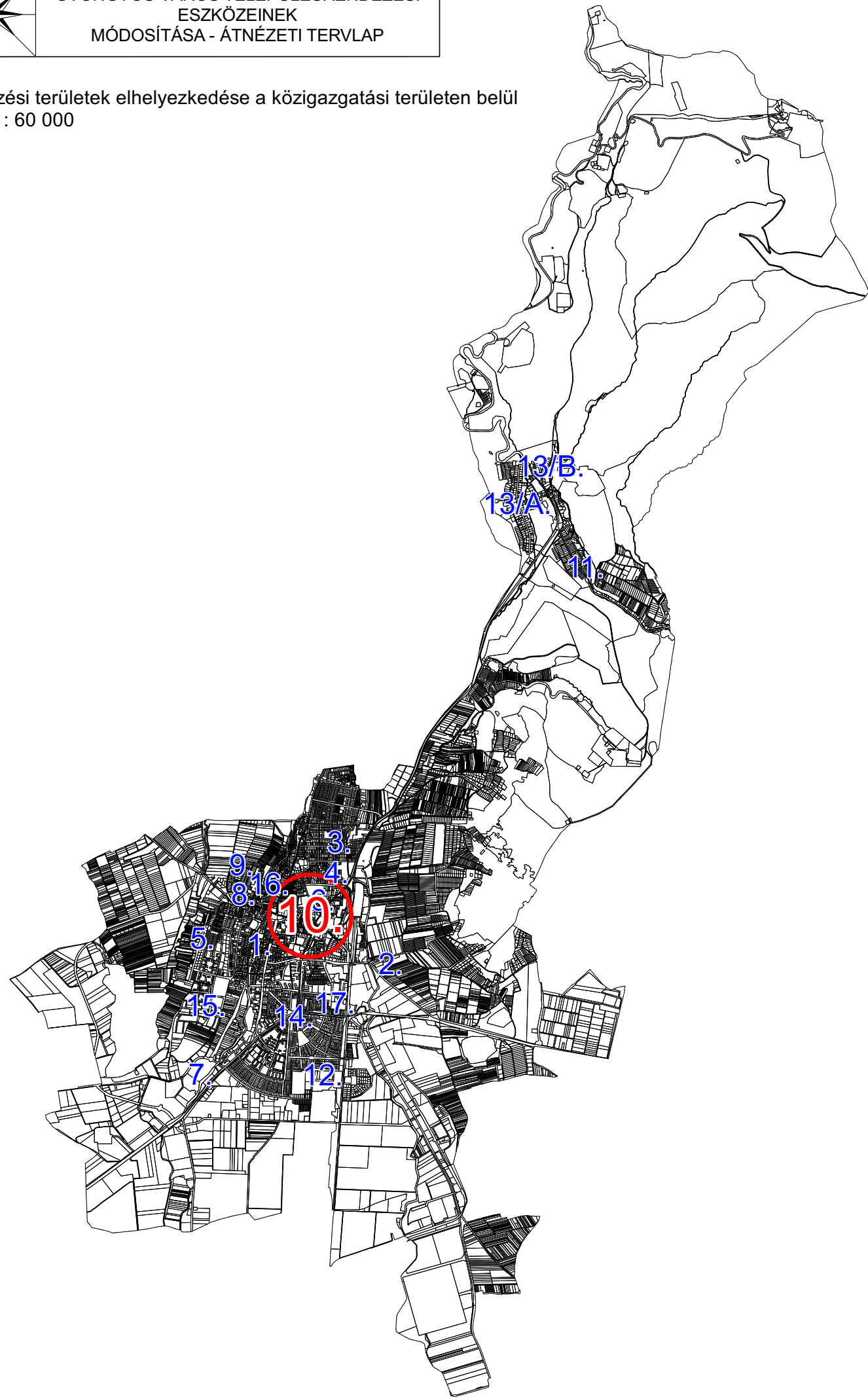
Tervezési területek elhelyezkedése a közigazgatási területen belül
M = 1 : 60 000

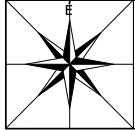




GYÖNGYÖS VÁROS TELEPÜLÉSRENDEZÉSI
ESZKÖZEINEK
MÓDOSÍTÁSA - ÁTNÉZETI TERVLAP

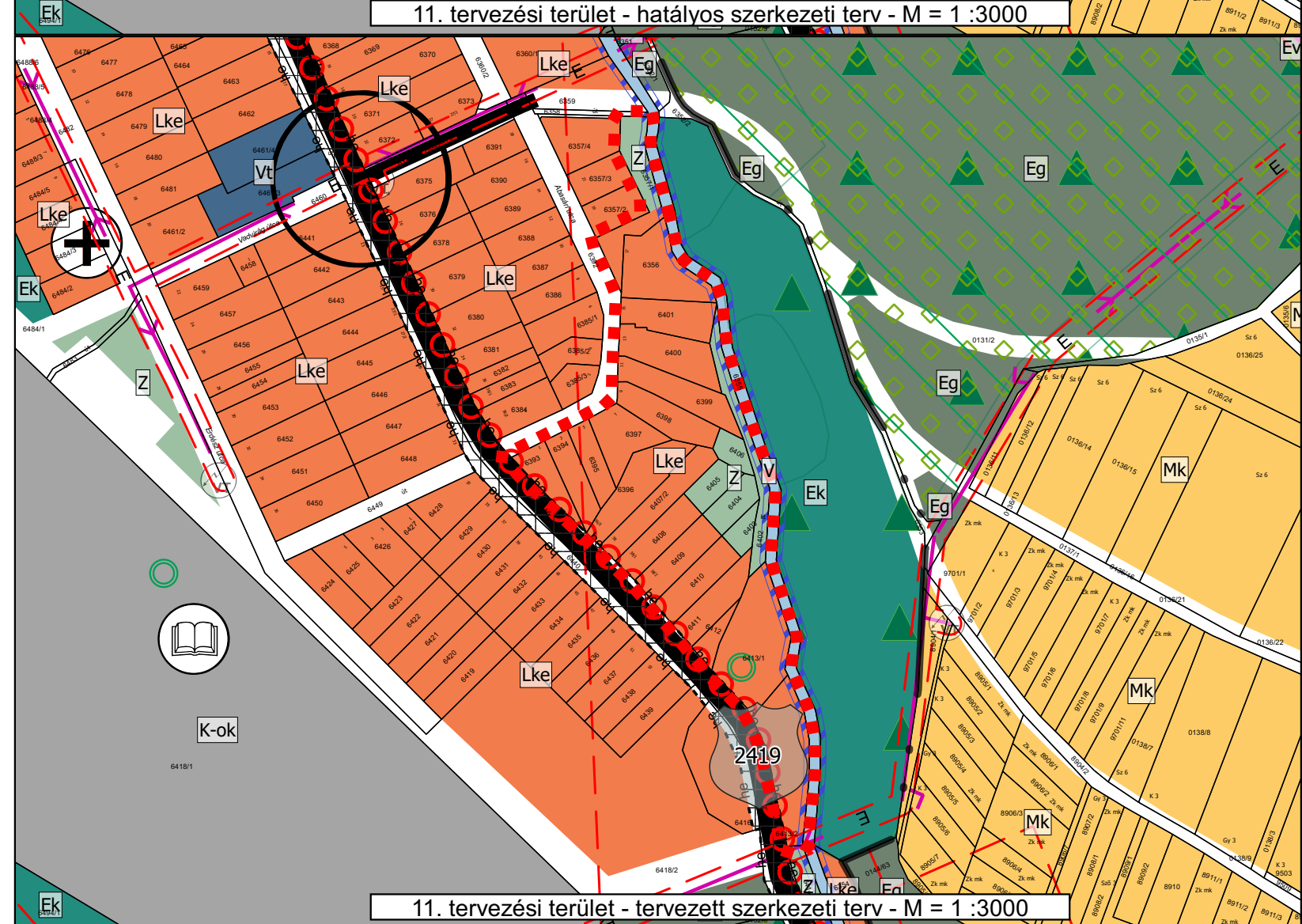
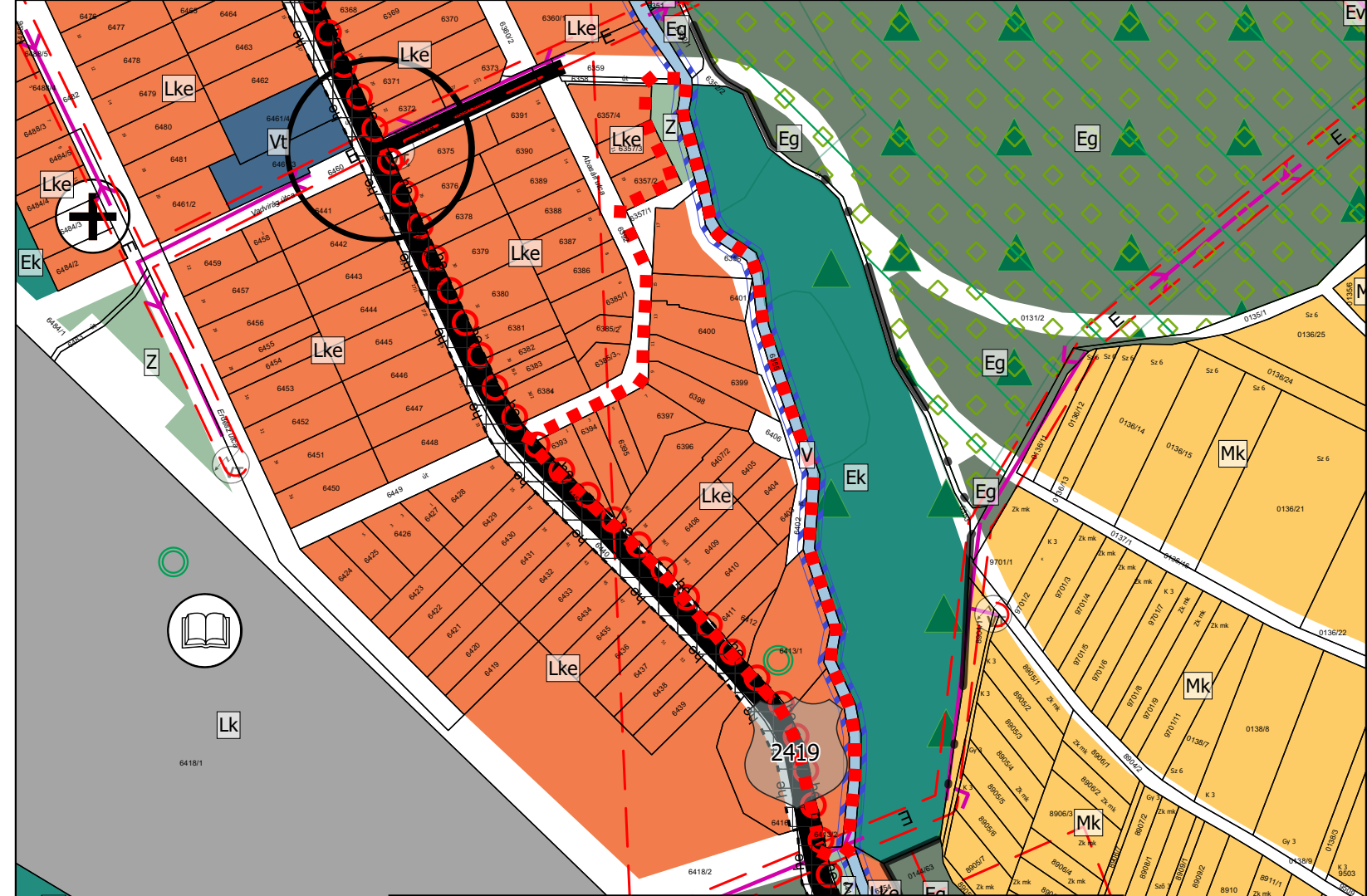
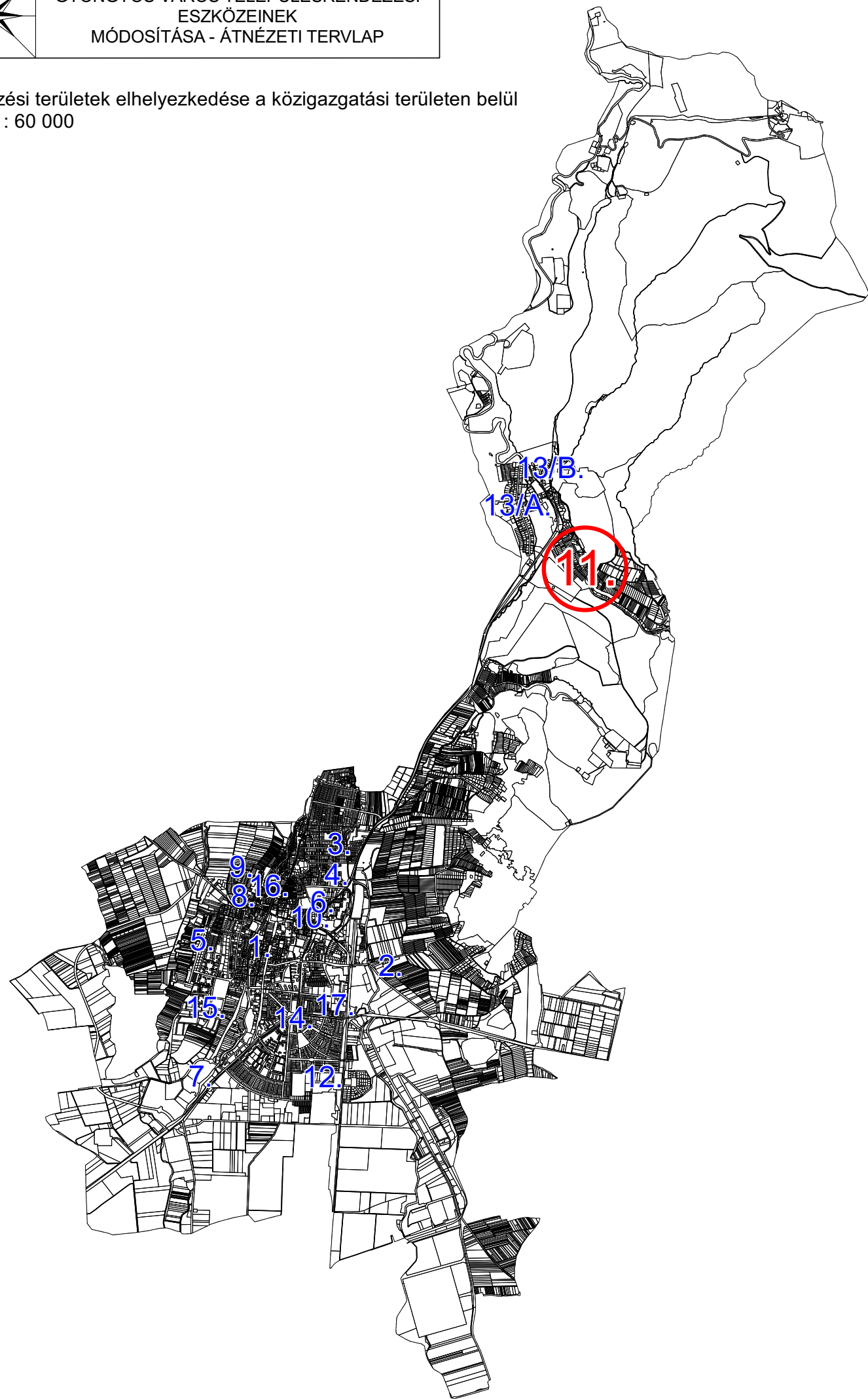
Tervezési területek elhelyezkedése a közigazgatási területen belül
M = 1 : 60 000

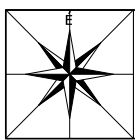




GYÖNGYÖS VÁROS TELEPÜLÉSRENDEZÉSI
ESZKÖZEINEK
MÓDOSÍTÁSA - ÁTNÉZETI TERVLAP

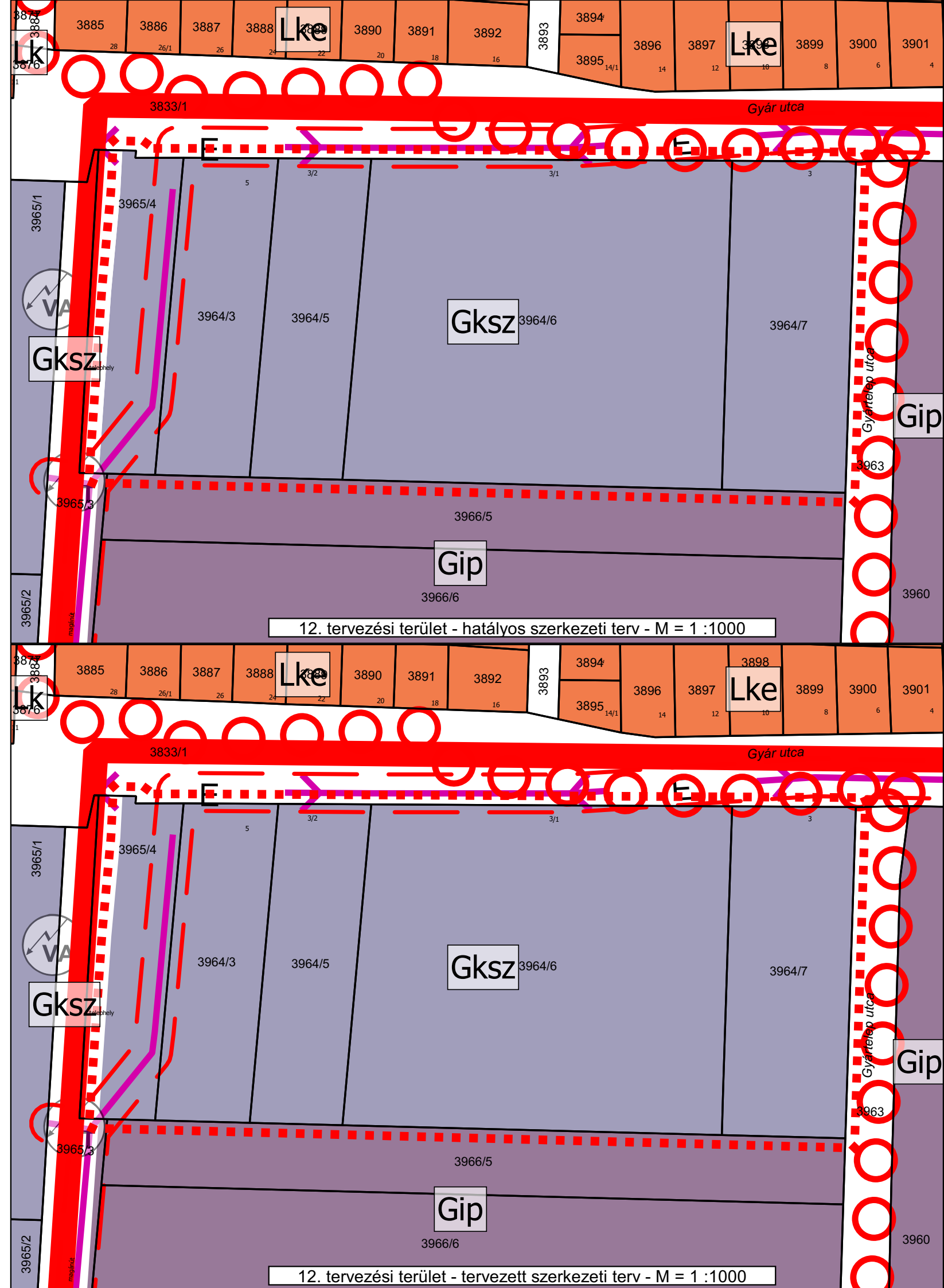
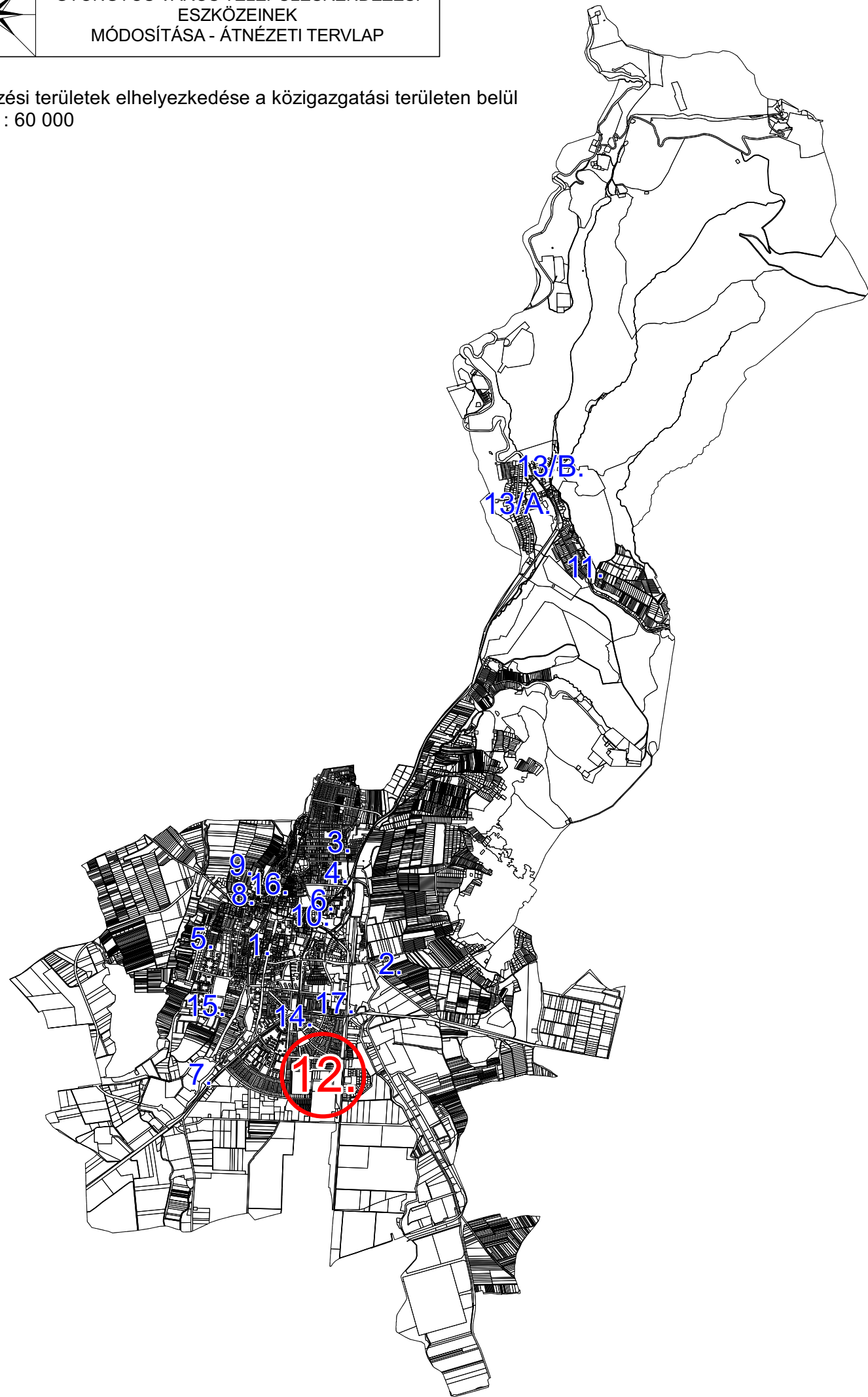
Tervezési területek elhelyezkedése a közigazgatási területen belül
M = 1 : 60 000

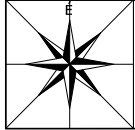




GYÖNGYÖS VÁROS TELEPÜLÉSRENDEZÉSI
ESZKÖZEINEK
MÓDOSÍTÁSA - ÁTNÉZETI TERVLAP

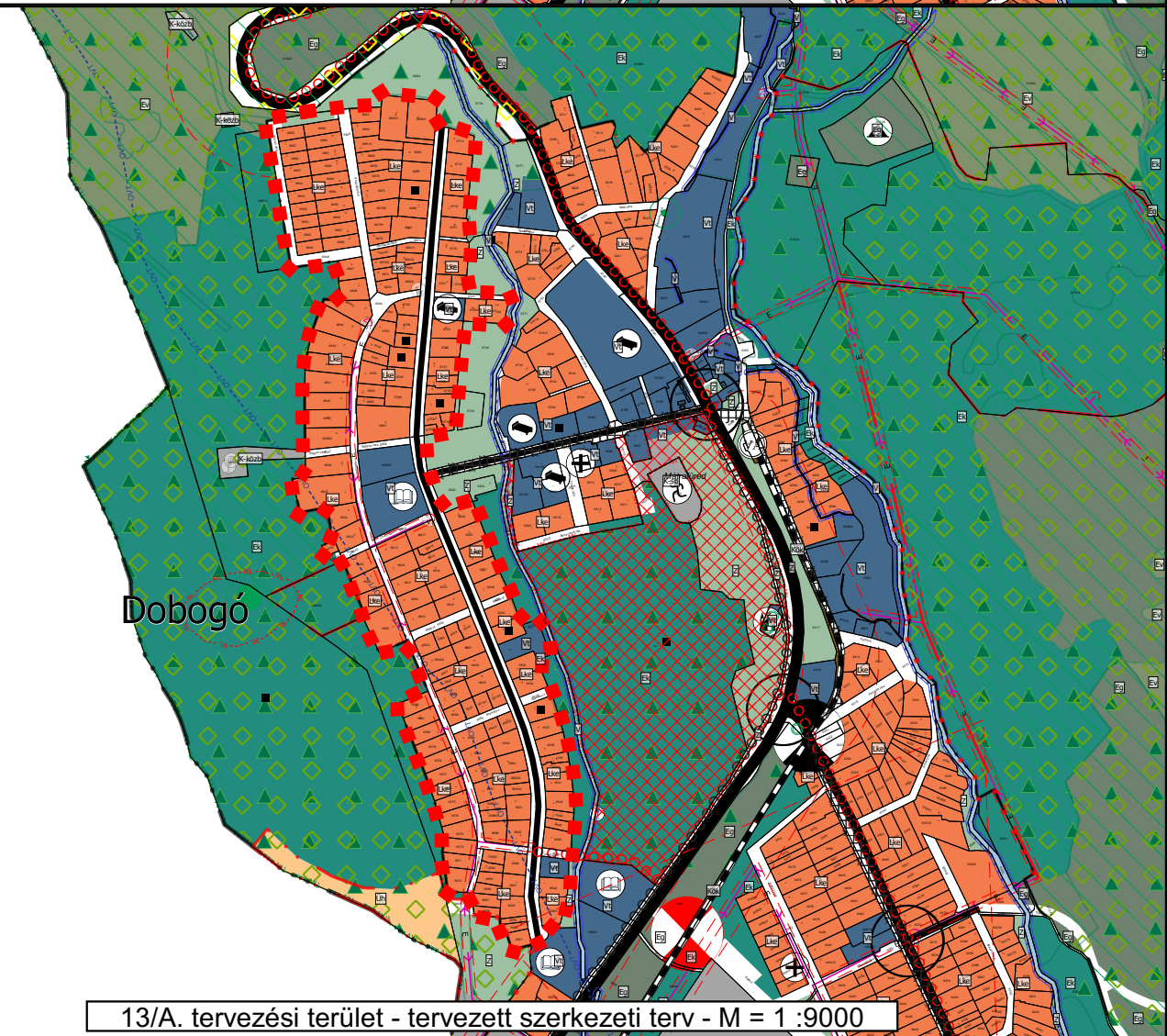
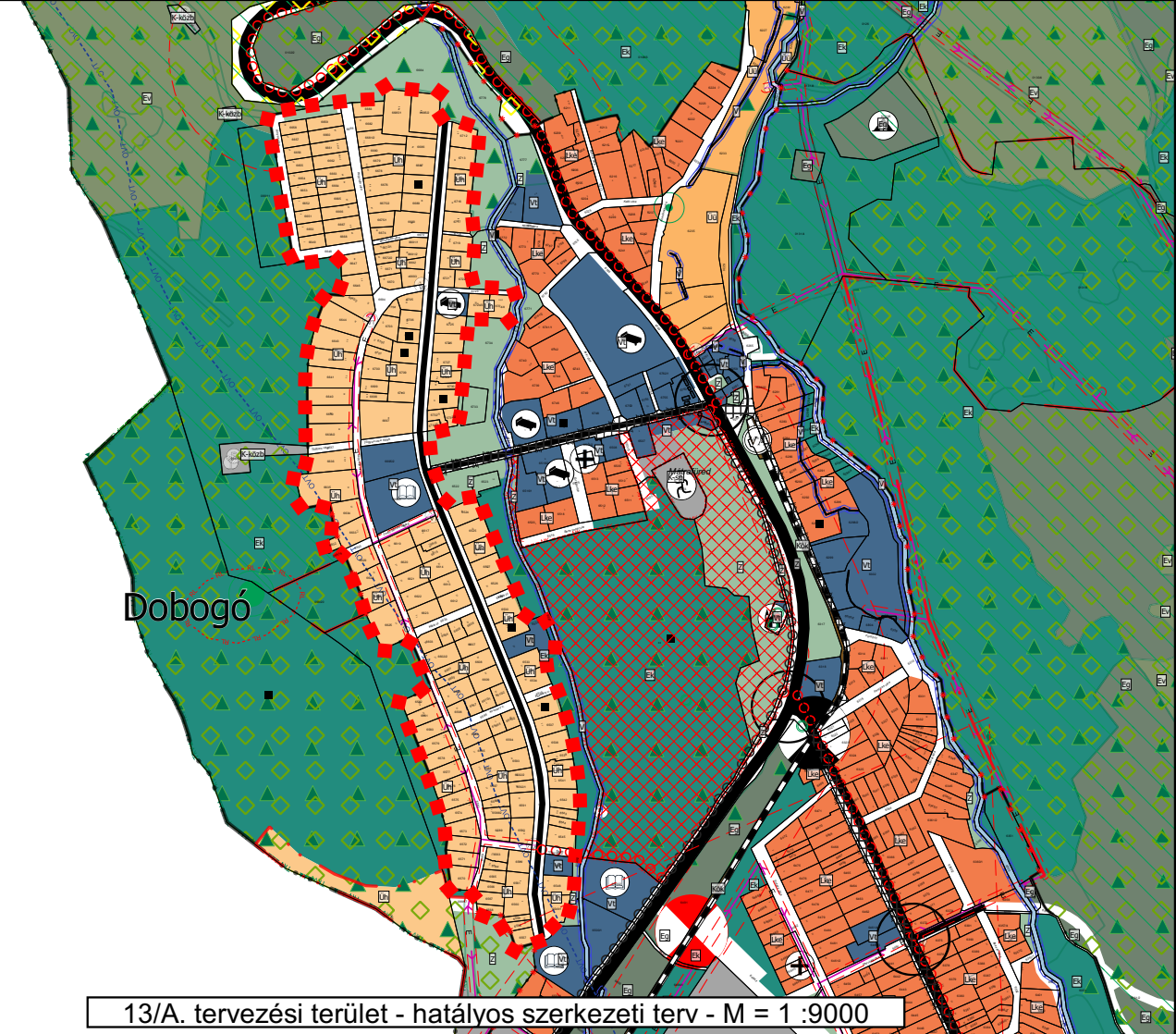
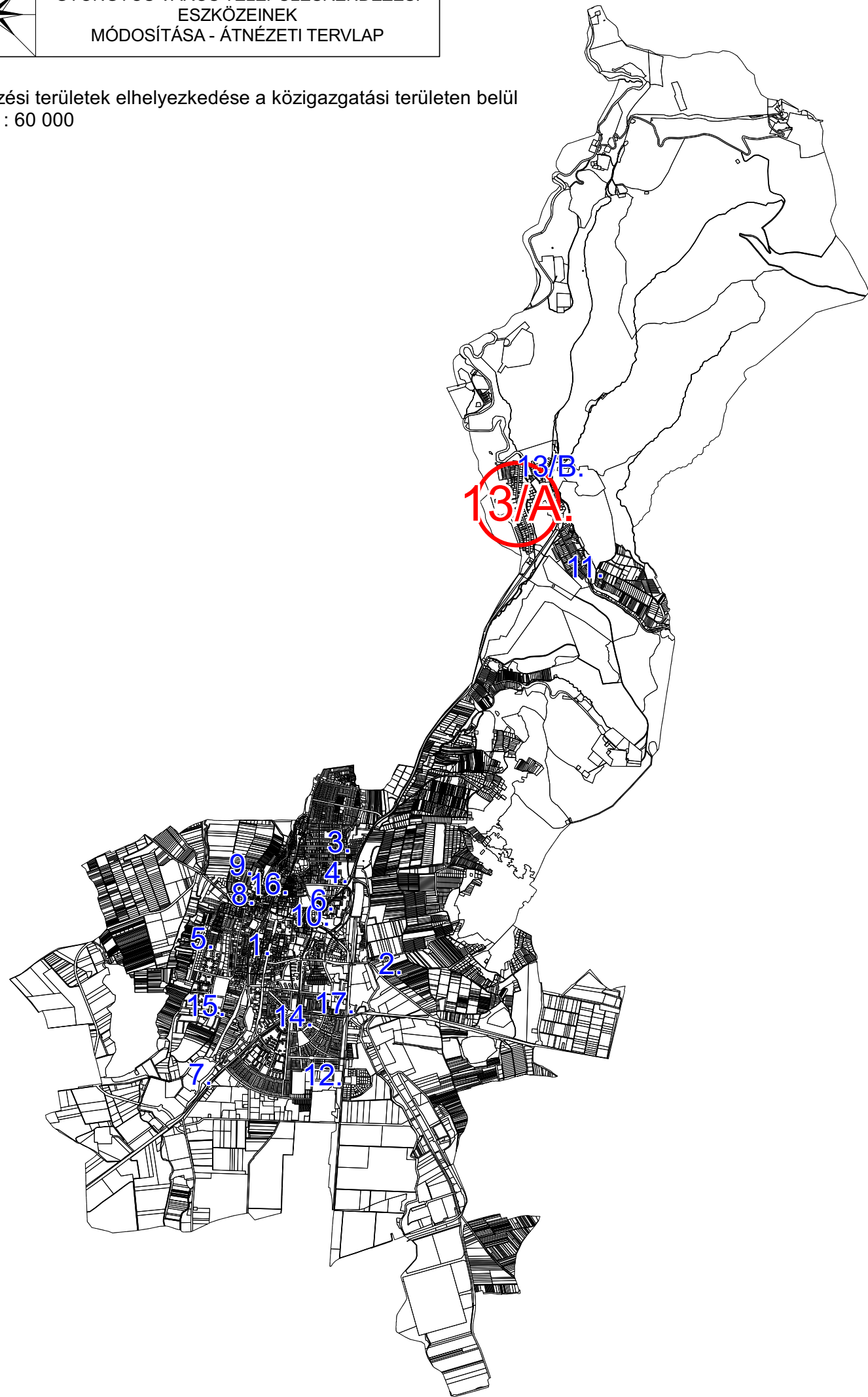
Tervezési területek elhelyezkedése a közigazgatási területen belül
M = 1 : 60 000

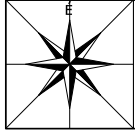




GYÖNGYÖS VÁROS TELEPÜLÉSRENDEZÉSI
ESZKÖZEINEK
MÓDOSÍTÁSA - ÁTNÉZETI TERVLAP

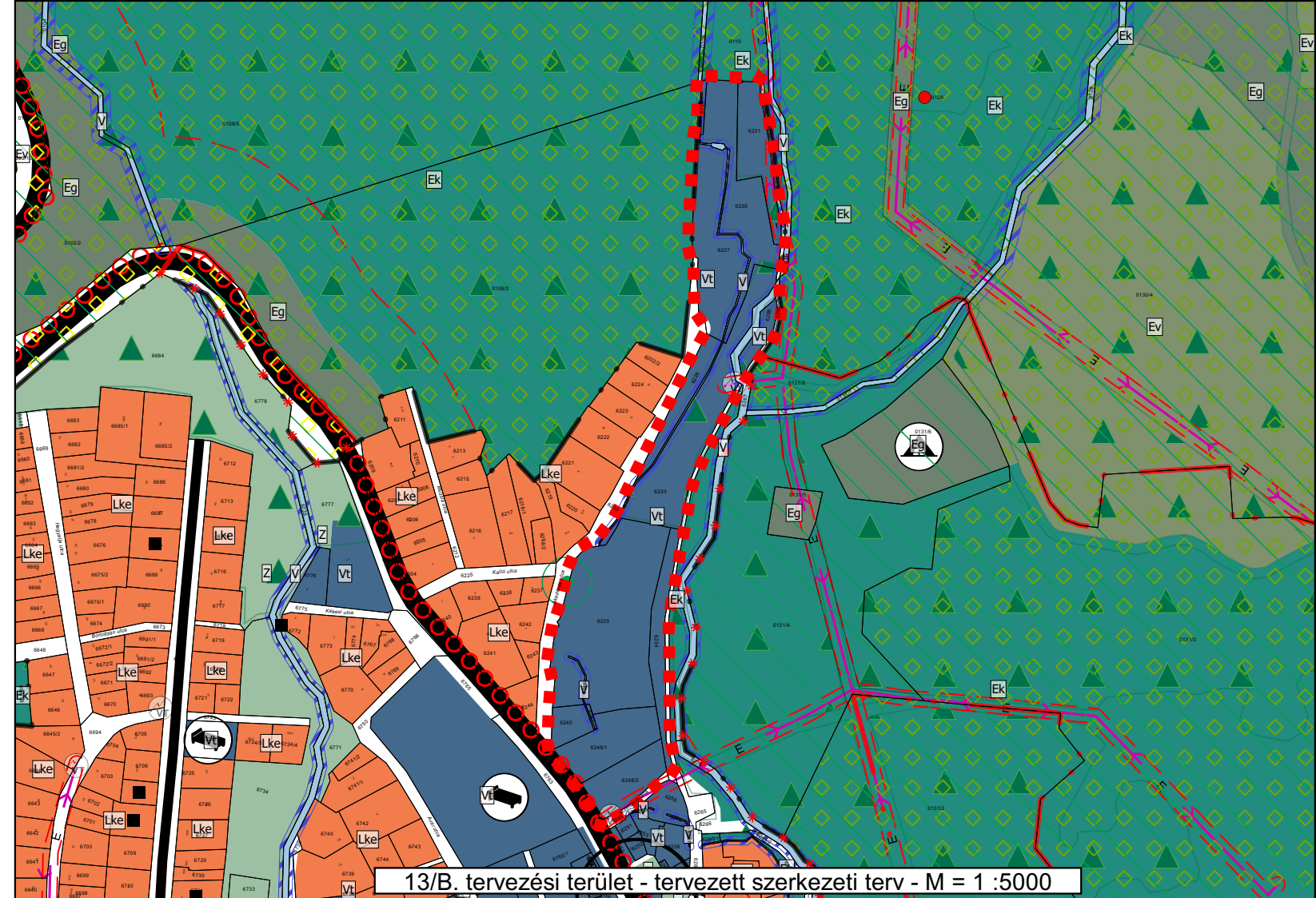
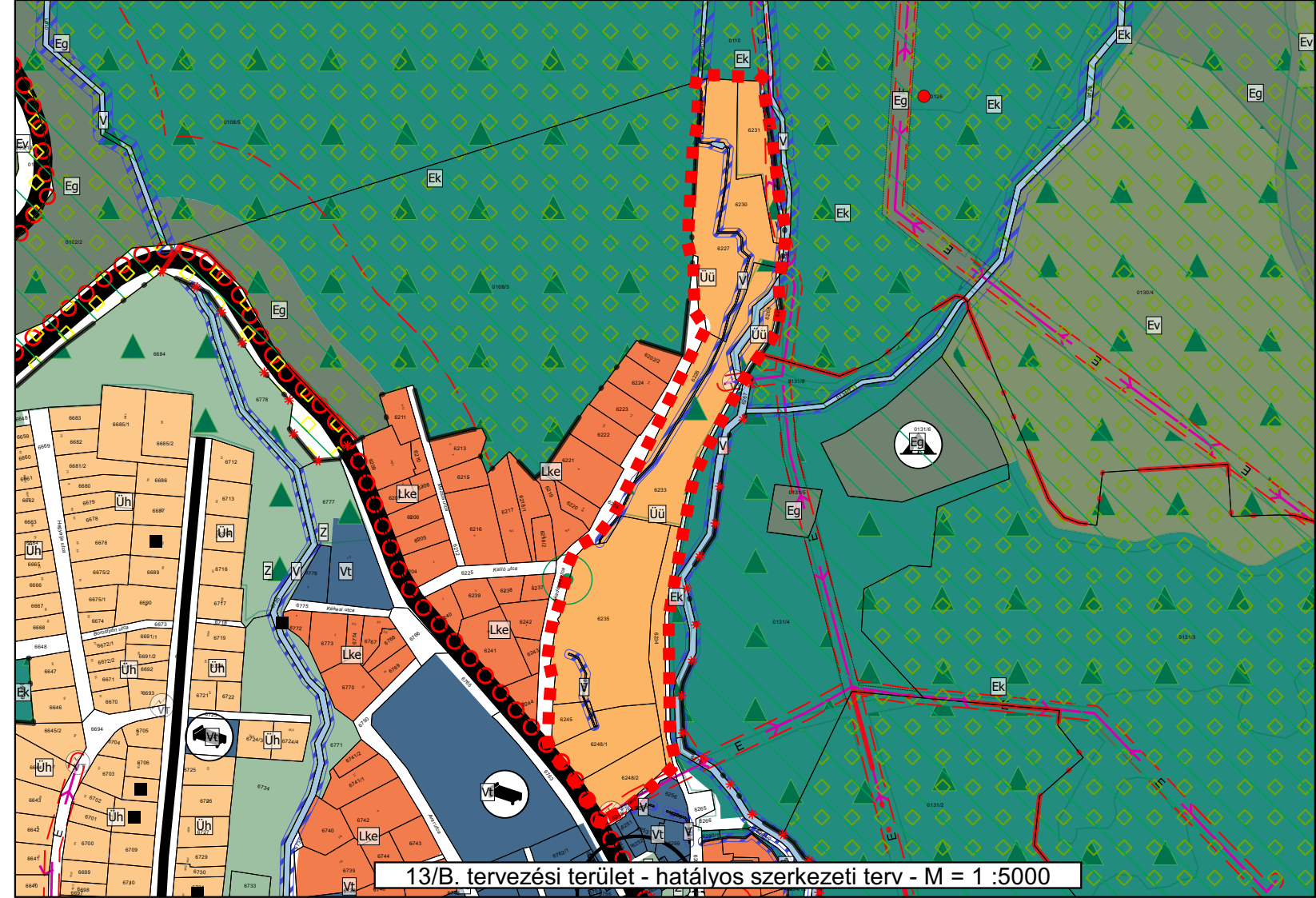
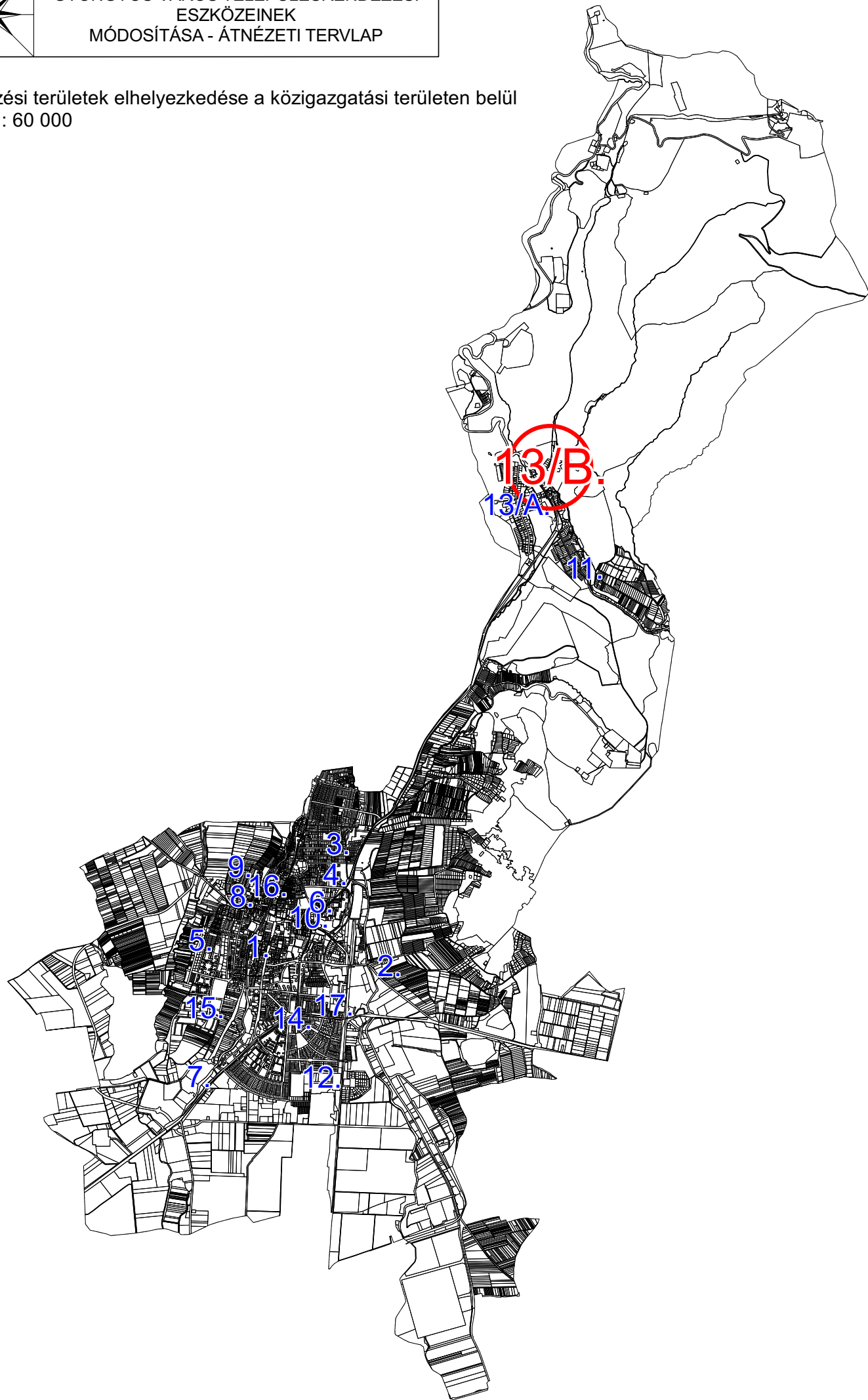
Tervezési területek elhelyezkedése a közigazgatási területen belül
M = 1 : 60 000

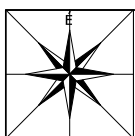




GYÖNGYÖS VÁROS TELEPÜLÉSRENDEZÉSI
ESZKÖZEINEK
MÓDOSÍTÁSA - ÁTNÉZETI TERVLAP

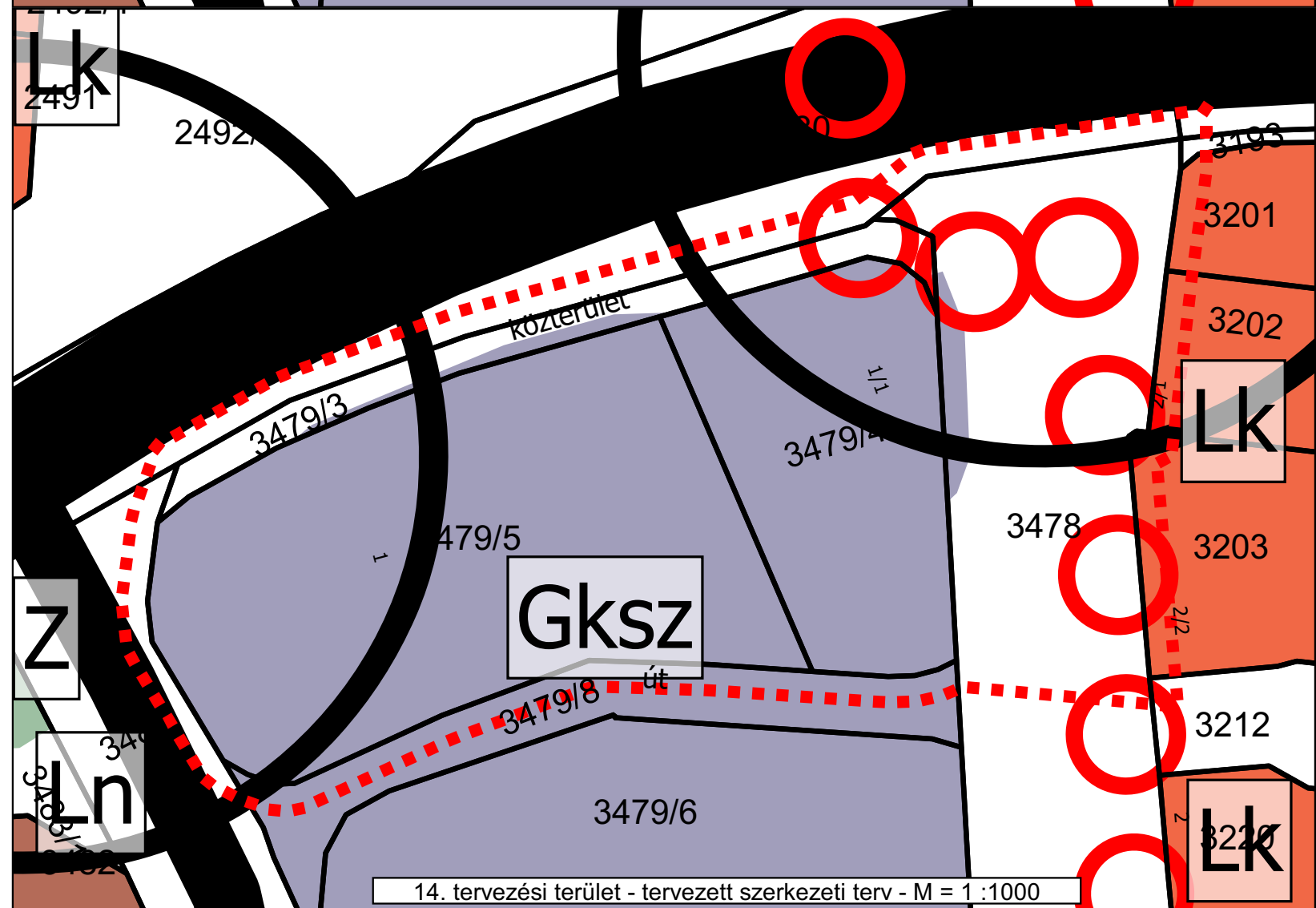
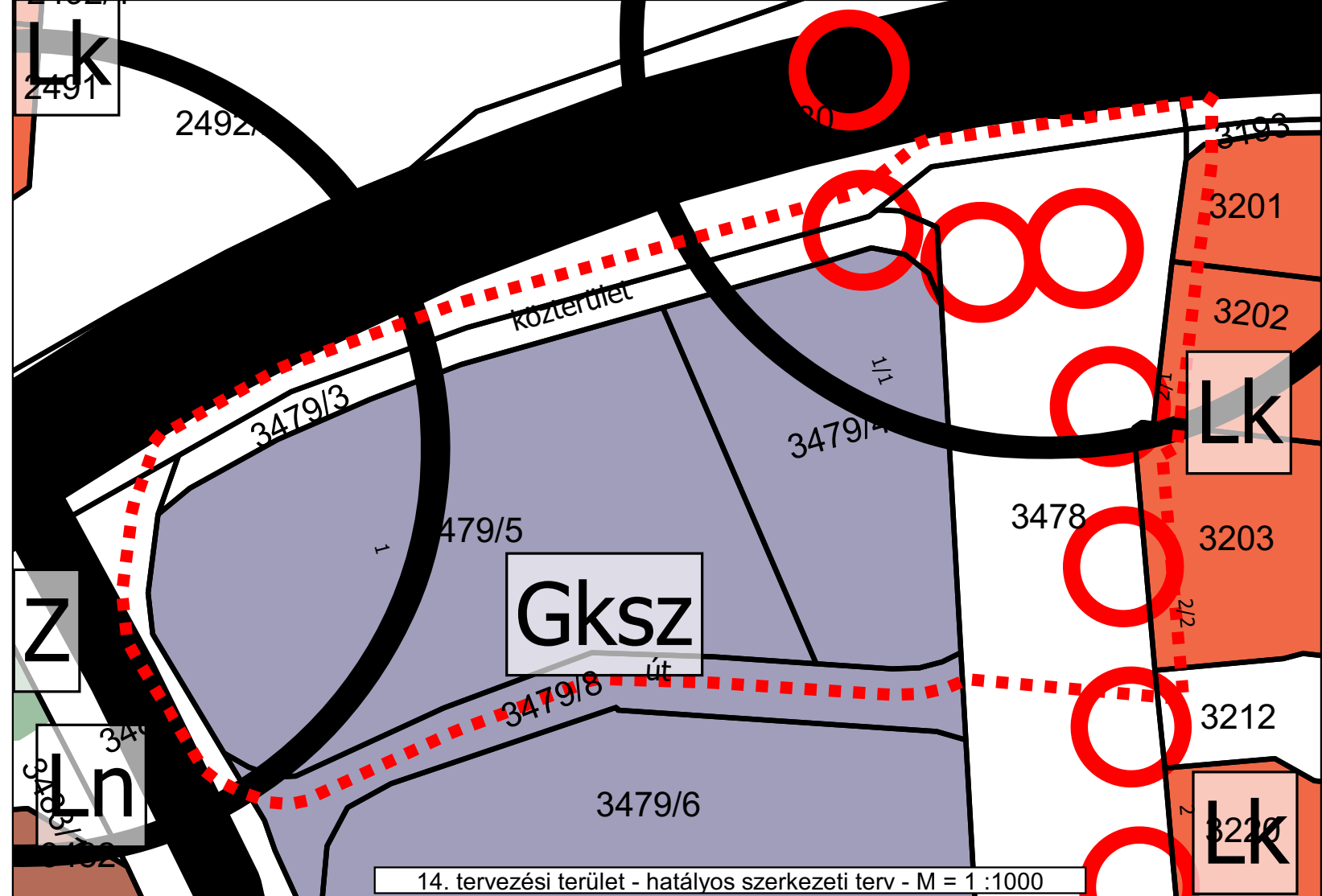
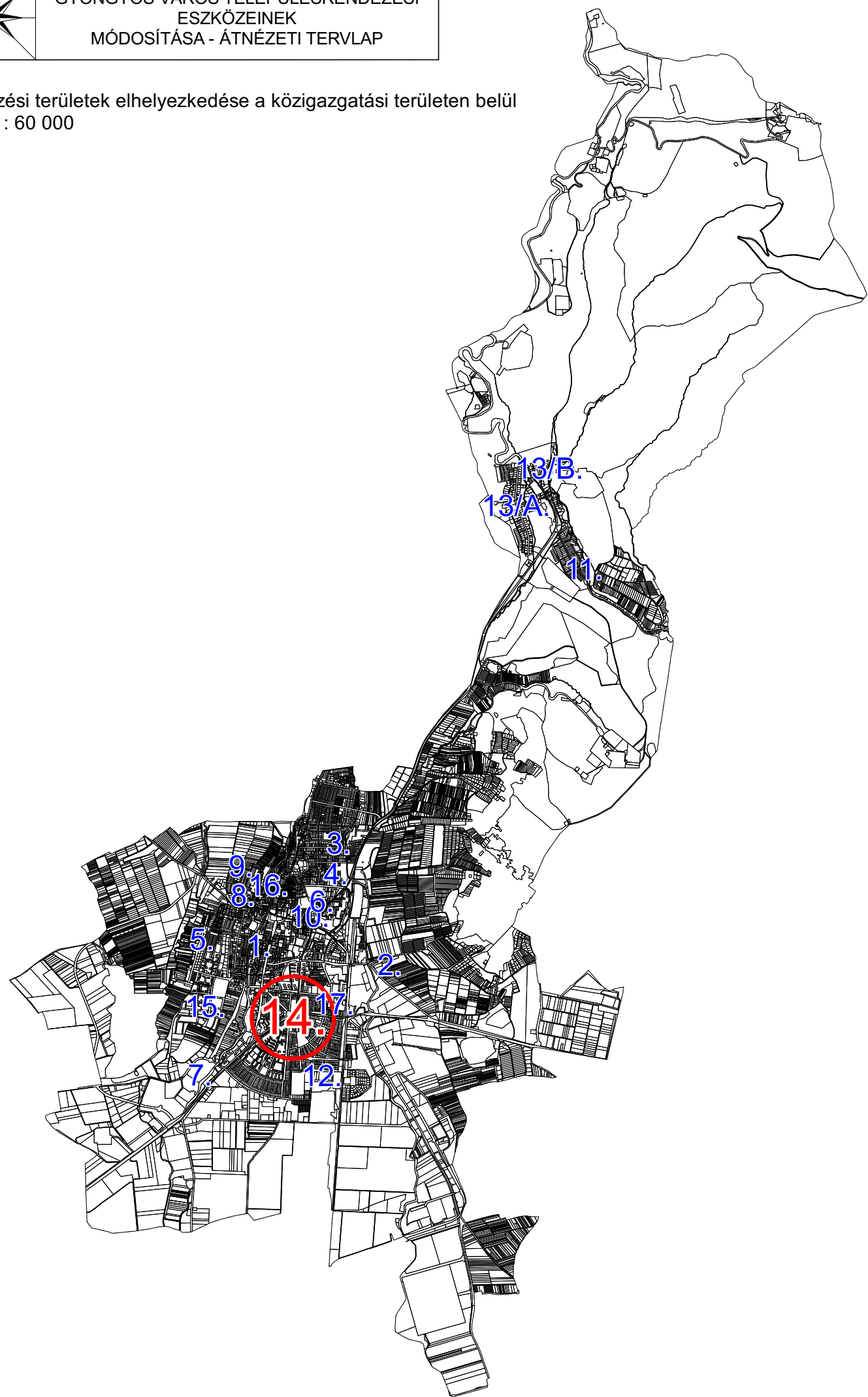
Tervezési területek elhelyezkedése a közigazgatási területen belül
M = 1 : 60 000

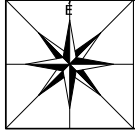




GYÖNGYÖS VÁROS TELEPÜLÉSRENDEZÉSI
ESZKÖZEINEK
MÓDOSÍTÁSA - ÁTNÉZETI TERVLAP

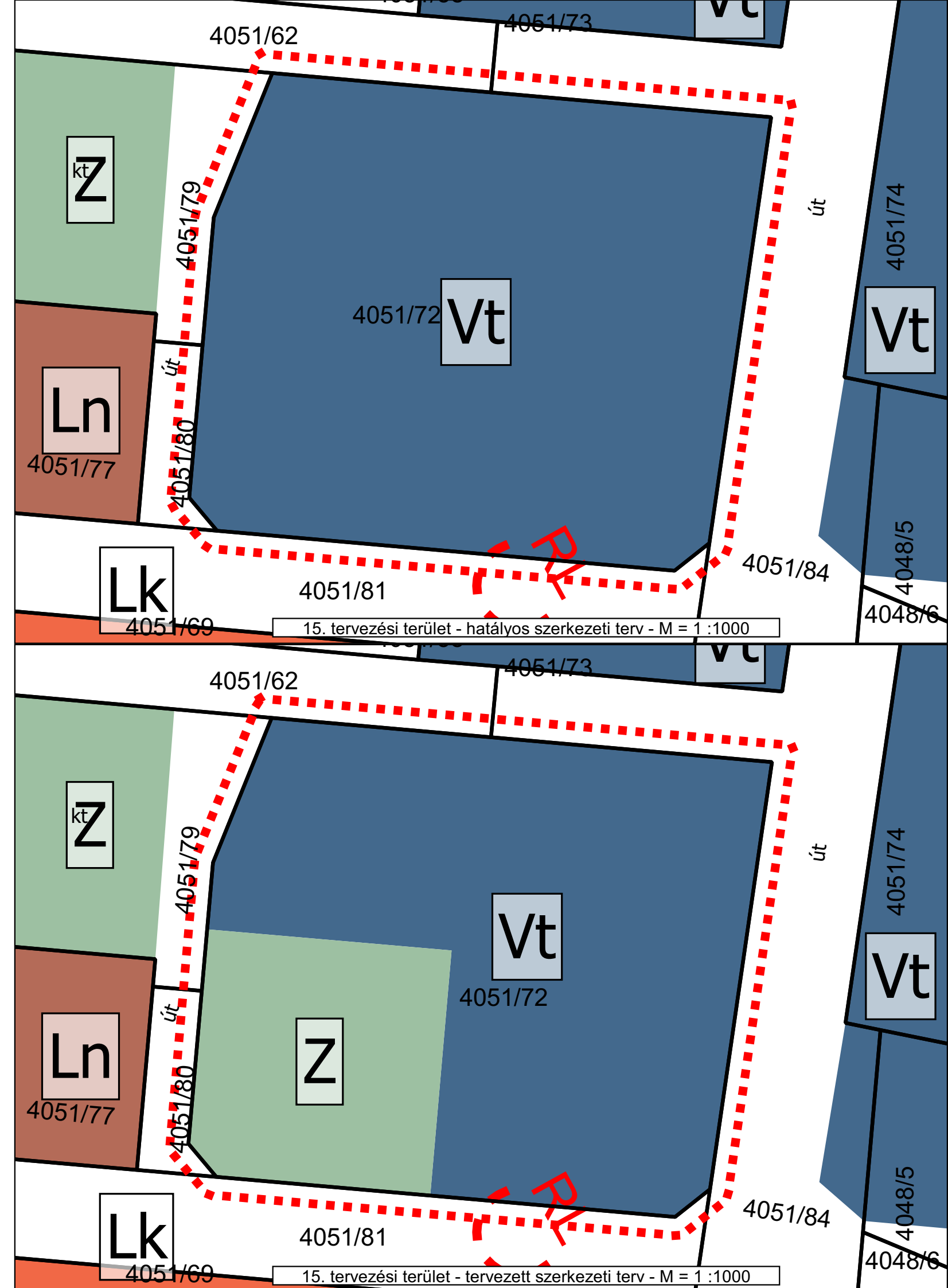
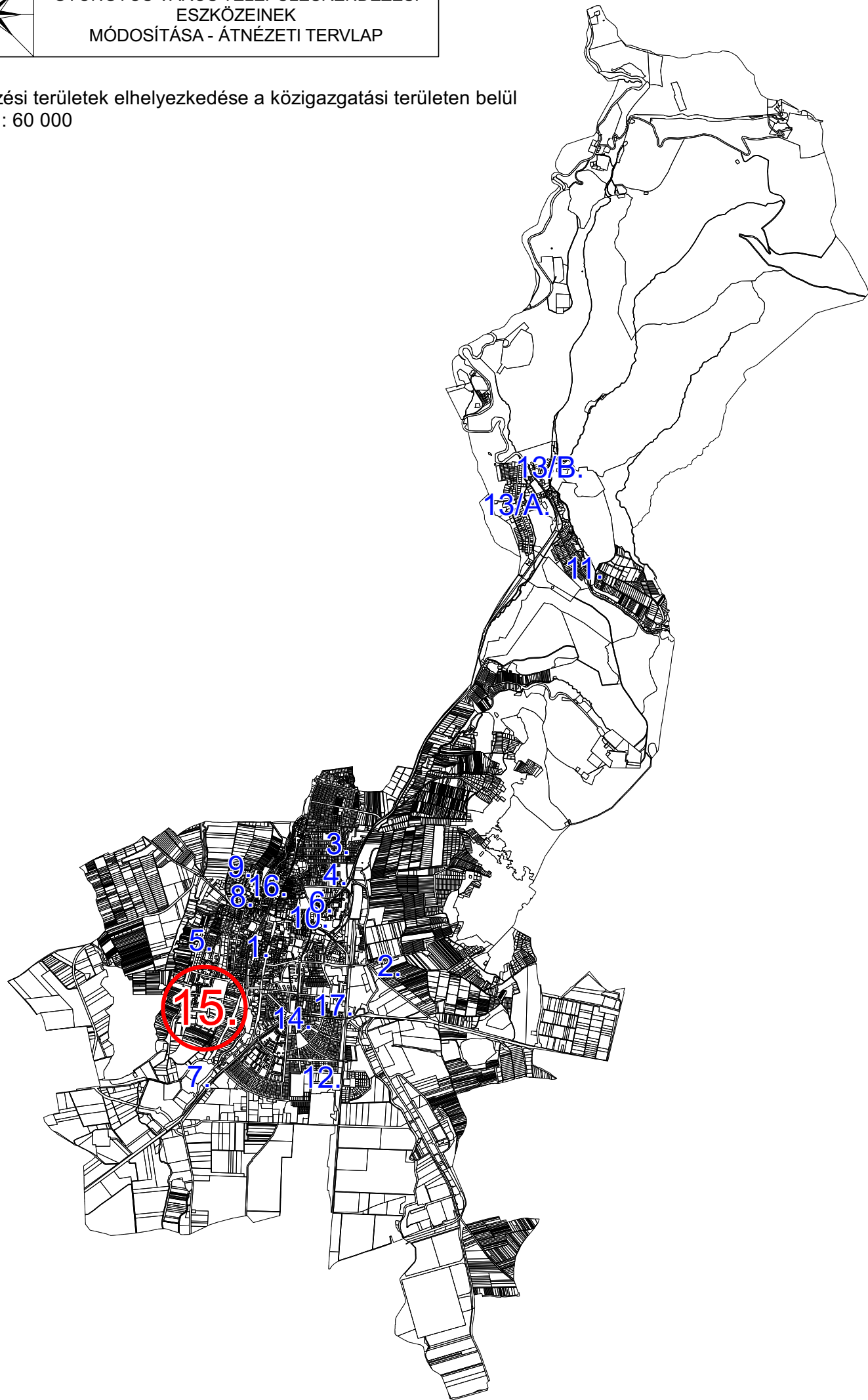
Tervezési területek elhelyezkedése a közigazgatási területen belül
M = 1 : 60 000

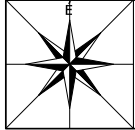




GYÖNGYÖS VÁROS TELEPÜLÉSRENDEZÉSI
ESZKÖZEINEK
MÓDOSÍTÁSA - ÁTNÉZETI TERVLAP

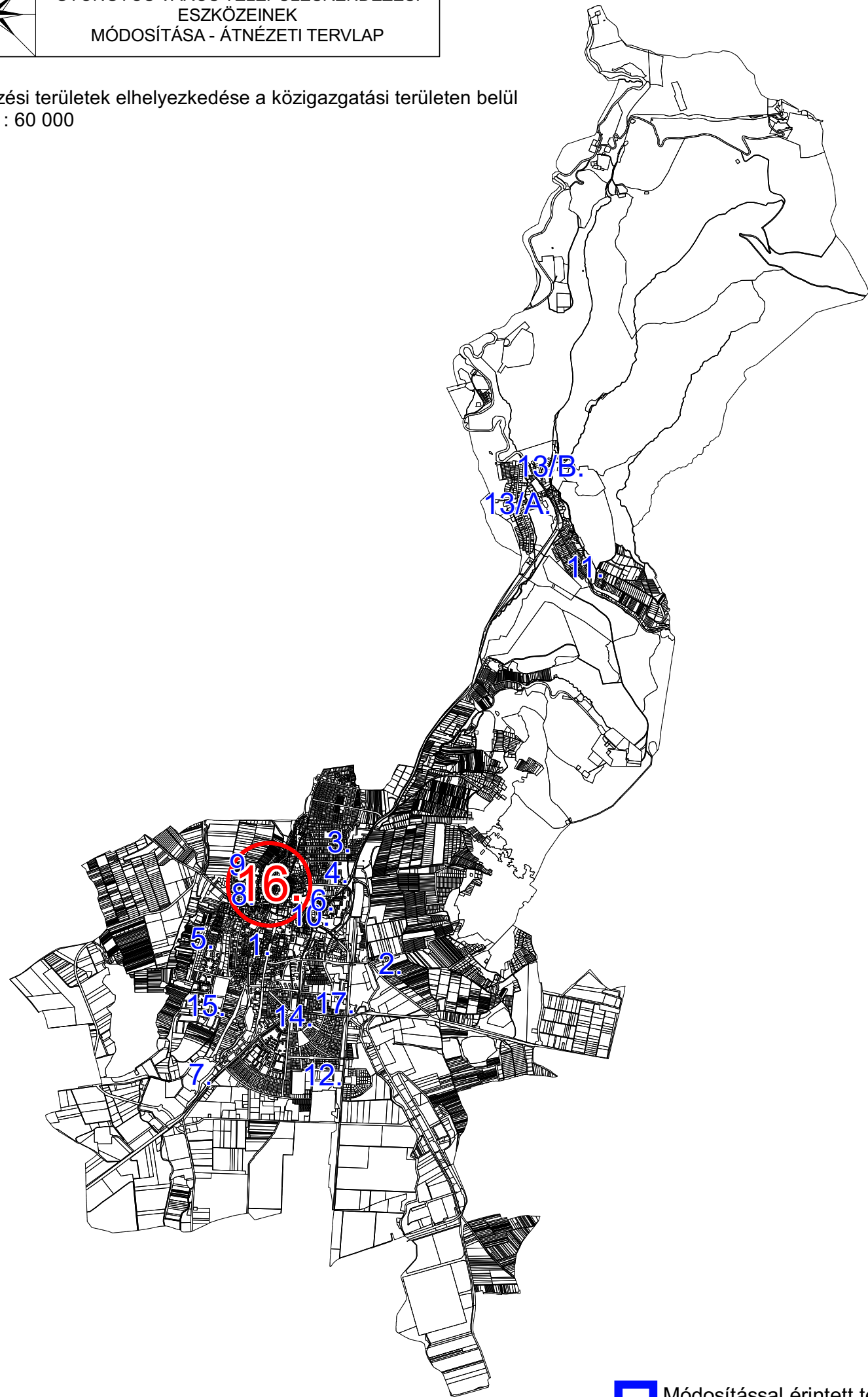
Tervezési területek elhelyezkedése a közigazgatási területen belül
M = 1 : 60 000



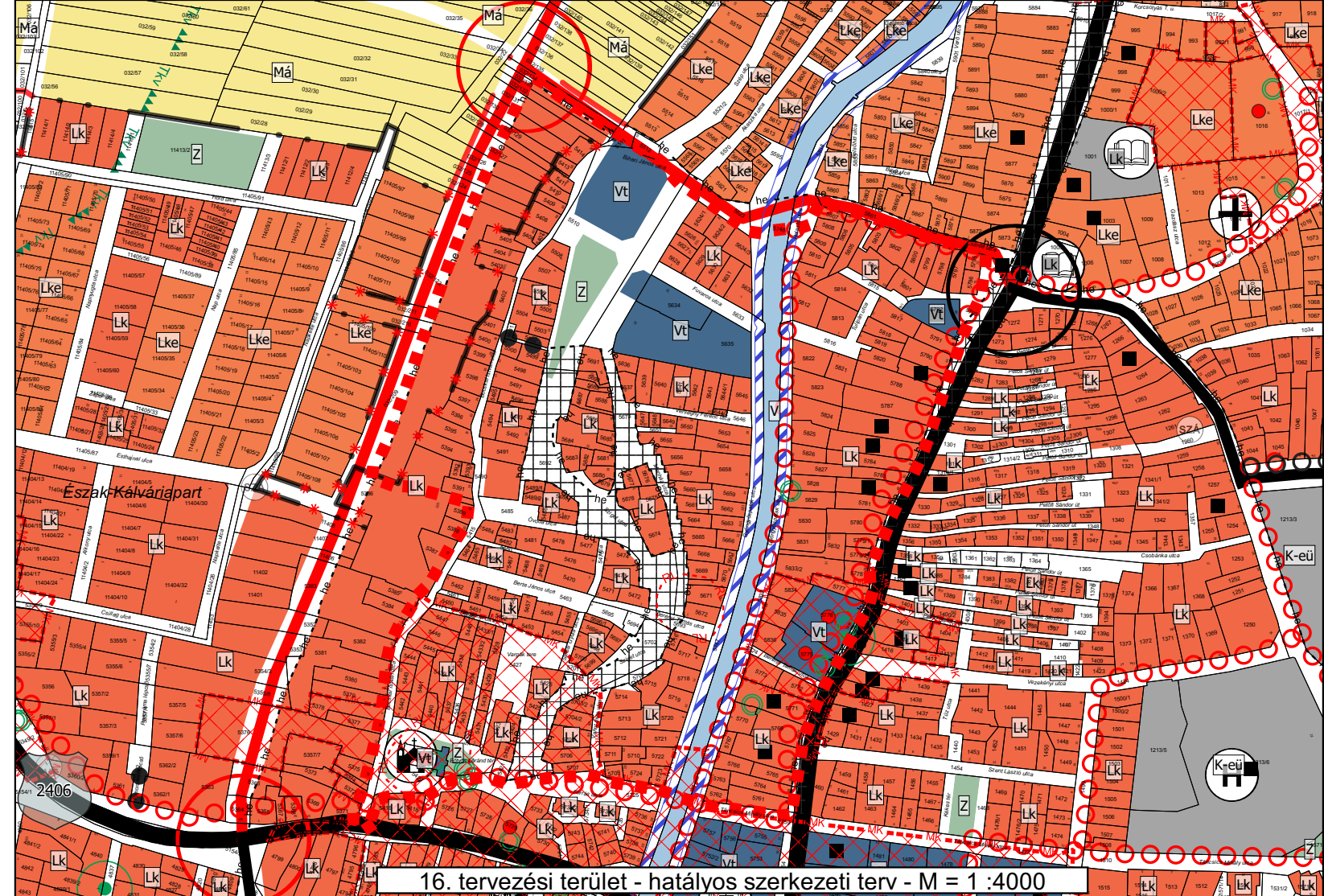


GYÖNGYÖS VÁROS TELEPÜLÉSRENDEZÉSI
ESZKÖZEINEK
MÓDOSÍTÁSA - ÁTNÉZETI TERVLAP

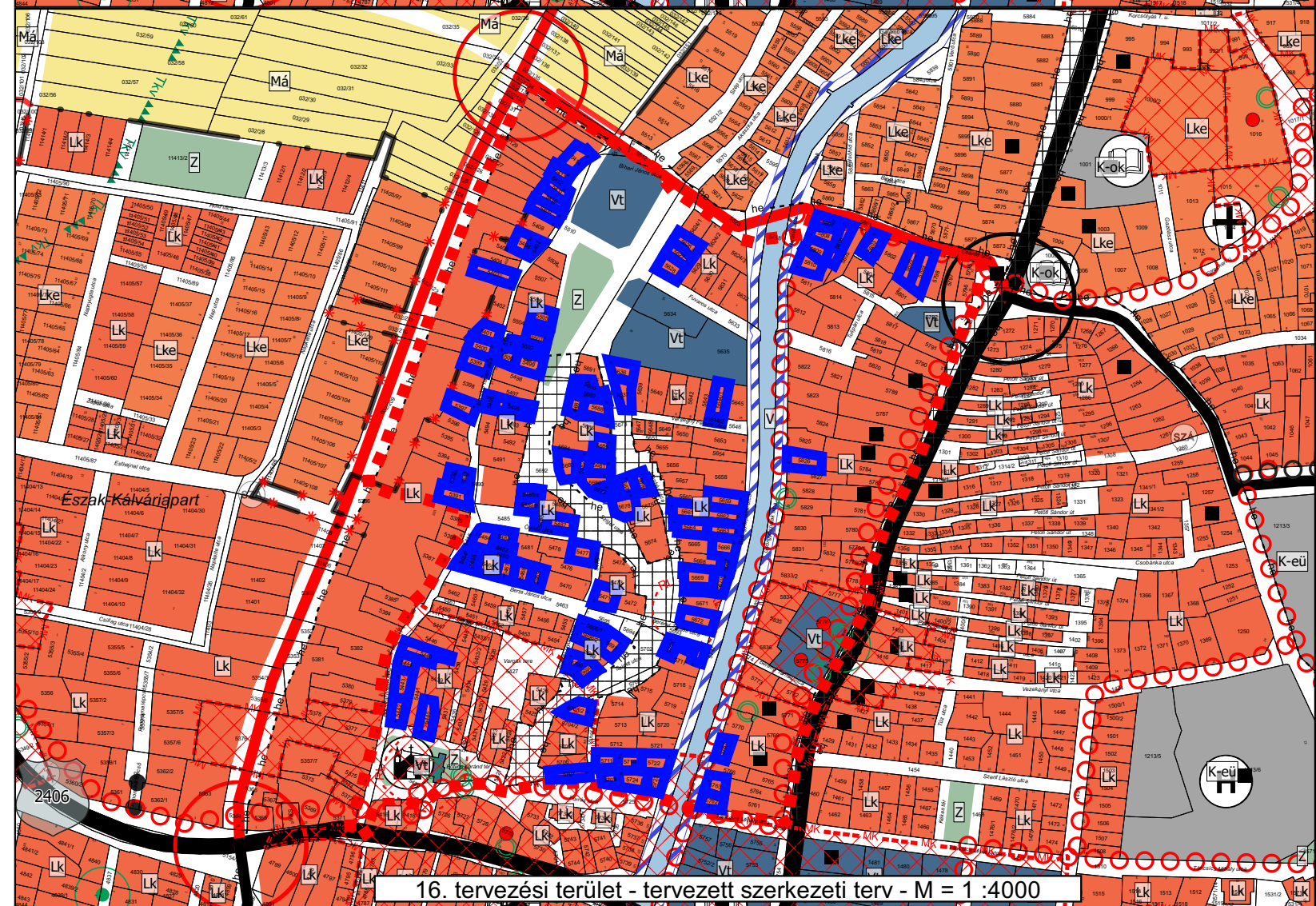
Tervezési területek elhelyezkedése a közigazgatási területen belül
M = 1 : 60 000



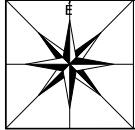
 Módosítással érintett telkek



16. tervezési terület - hatályos szerkezeti terv - M = 1 : 4000



16. tervezési terület - tervezett szerkezeti terv - M = 1 : 4000



GYÖNGYÖS VÁROS TELEPÜLÉSRENDEZÉSI
ESZKÖZEINEK
MÓDOSÍTÁSA - ÁTNÉZETI TERVLAP

Tervezési területek elhelyezkedése a közigazgatási területen belül
M = 1 : 60 000

