









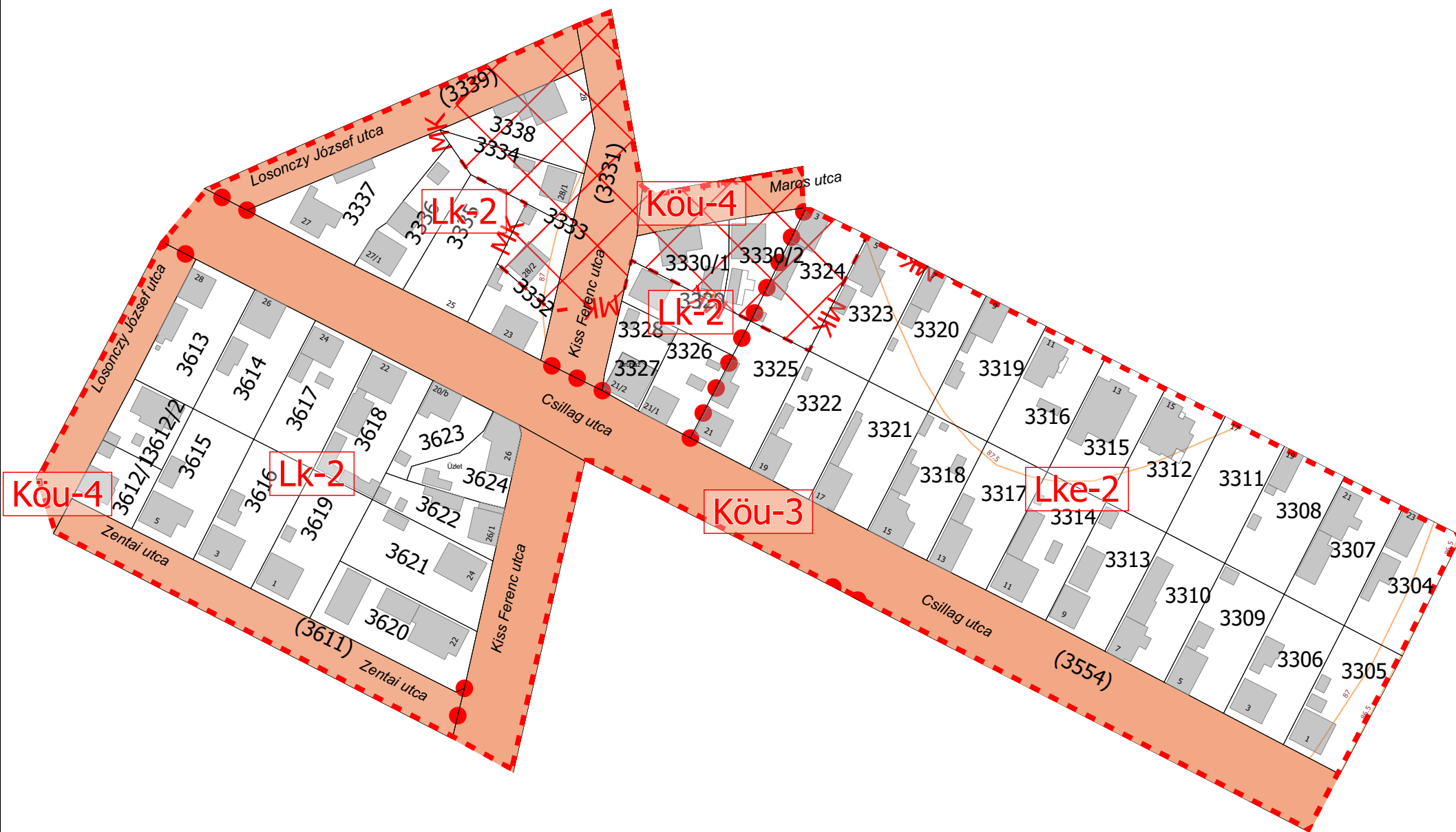


### Jelmagyarázat

-  Érvényes szabályozási terv határa
-  Övezethatár belterület
-  Szabályozási vonal
- Alaptérképi elemek**
-  Épületek
-  Földrészletek
-  Belterület határ - meglévő
-  Műemléki környezet - Püspökladány  
Műemléki környezeti telekszomszédság alapján
- Területi jellegű szabályozási elemek**
-  Köu-3 - Helyi gyűjtőutak területe
-  Köu-4 - Kiszolgáló utak területei
-  V - Vízgazdálkodási terület



" KÉSZÜLT AZ ÁLLAMI ALAPADATOK FELHASZNÁLÁSÁVAL "		
<b>T4 TERV</b> TISZÁNTÚLI TERÜLETERVEZŐ IRODA BT 4029 DEBRECEN LÓRÁNTFFY UTCA 25. TEL: 20-384-3850		
megrendelő: PÜSPÖKLADÁNY VÁROS ÖNKORMÁNYZATA 4150 PÜSPÖKLADÁNY, BOCSKAI UTCA 2.	dátum: 2022.03	<b>Tm-1Sz</b>
terv: PÜSPÖKLADÁNY VÁROS TELEPÜLÉSRENDEZÉSI TERVE	M 1:1000	
rajz: SZABÁLYOZÁSI TERV		
felelős tervező: Kőszeghy Ábel TT 09 0655		